



UNIVERSIDAD ANDINA DEL CUSCO

FACULTAD DE CIENCIAS SOCIALES Y HUMANIDADES

ESCUELA PROFESIONAL DE TURISMO



Tesis

**Identificación de las Rutas Ecoturísticas, para Impulsar el Senderismo en el Valle del
Cusco – 2020**

Presentado Por:

Bach. Jhon Luis Pinedo Bravo.

Para optar al título profesional de licenciado
en turismo

ASESORA:

Mtra. Yohny Luz Martínez Trujillo

Cusco – 2022



PRESENTACIÓN

**SEÑORA DECANA DE LA FACULTAD DE CIENCIAS Y HUMANIDADES, DRA.
HERMINIA CALLO SÁNCHEZ.**

SEÑORES MIEMBROS DEL JURADO

En cumplimiento con el reglamento de Grados y Títulos de la Facultad de Ciencias y Humanidades de la Universidad Andina del Cusco, pongo a vuestra disposición el presente plan de tesis titulada **“Identificación de las Rutas Ecoturísticas para Impulsar el Senderismo en el Valle del Cusco – 2020”**, para optar el título profesional de Licenciado en Turismo.

Dicho trabajo se vino realizando con dedicación y esmero, esperando que los resultados obtenidos sirvan de información y apoyo para la mejora en el panorama actual.

En el presente trabajo de investigación se pretendió identificar rutas ecoturísticas alrededor del Valle Del Cusco, dichos Recursos se Encuentran en los Distritos de San Jerónimo, San Sebastián, Ccorca y Cusco, rutas que cuentan con grandes recursos naturales y culturales que hace de estas muy interesantes en el tema del senderismo, con la intención que la población de Cusco puedan hacer uso adecuado de estas mismas, realizando actividades recreativas como son caminatas en familia, pareja o solos, con la seguridad e información necesaria.

Finalmente, las disculpas correspondientes por algún error que se haya cometido en el transcurso del presente trabajo de investigación



AGRADECIMIENTO

A la Universidad Andina del Cusco por haberme aceptado ser parte de esta gran familia universitaria y quien ha forjado mi camino profesional para poder estudiar y seguir adelante en mi carrera.

Al Concejo Nacional de Ciencia, Tecnología e Innovación Tecnológica - CONCYTEC con su unidad ejecutora Programa Nacional de Investigación Científica y Estudios Avanzados- PROCIENCIA con el apoyo del Banco Mundial (Contrato N° 148 – 2018 – FONDECYT – BM-IADT-AV. Actividad N° 193054), agradeciendo y reconociendo su apoyo financiero para lograr culminar el plan de tesis.

A la Dra. Di Yanira Bravo Gonzales, ex Vicerrectora de Investigación de la Universidad Andina del Cusco, quien me dio la oportunidad y la confianza de ser parte del proyecto “De las Rutas de Trekking a los ecotrails / sederos de ecoturismo: adaptación de senderos en zonas andinas y alto andinas para la recreación de la población local. Caso: Cusco – Perú” y los medios para lograr realizar el plan de tesis.

A los profesores de la Escuela Profesional de Turismo quienes fueron el ejemplo, y por transmitir sus conocimientos su apoyo incondicional, para seguir adelante durante mi vida universitaria logrando mis objetivos.

A la Mtra. Yohny Luz Martínez Trujillo, por haberme permitido ser parte del proyecto “De las Rutas de Trekking a los ecotrails / sederos de ecoturismo: adaptación de senderos en zonas andinas y alto andinas para la recreación de la población local. Caso: Cusco – Perú” y mi asesora de tesis, por haberme brindado la oportunidad de recurrir a su capacidad y guiarme con su conocimiento científico, así como también haber recurrido a su paciencia durante todo el transcurso del plan de tesis.



A mis Dictaminantes, la Dra. Aydee Flores Contreras y la Mg. Anahí Najjar Obando, que gracias a sus observaciones pude llegar a mejorar y concluir mi plan de tesis, para llegar al objetivo como licenciado.

Bach. Jhon Luis Pinedo Bravo



DEDICATORIA.

Esta tesis se la dedico a Dios, por darme la vida y por guiarme por el buen camino, darme fuerza de seguir adelante y cuidar de los que más amo en esta vida.

A mi gran logro y motivo con el que Dios me ha bendecido, mi hijo Ian Nicolas Pinedo L., y como mi esposa Tracy Lovaton O. que siempre están a mi lado incondicionalmente apoyándome, en la buenas, en las malas y en nuestras locuras.

A la Mg. Greta Gamarra G. quien fue mi maestra, que confió en mí y me dio la oportunidad de ser parte de sus proyectos, y que siempre la llevaré en mis oraciones y en mis recuerdos.

A mis padres Evangelina Bravo Z. y Rómulo Pinedo V., por su apoyo incondicional, que trabajaron durante años y me ofrecieron una mejor educación de lo que tuvieron; por enseñarme los valores que hoy en día me ayudan hacer una mejor persona y profesional, por haber confiado en mí y sobre todo por el amor que siempre me brindan.

A mi hermano José Luis, quien nunca dejo de creer en mí, incluso en los momentos más difíciles de mi vida y sus consejos que siempre atesoraré, como mis hermanas Gloria y Pamela que siempre están apoyándome.

Bach. Jhon Luis Pinedo Bravo



Índice

PRESENTACION.....	ii
AGRADECIMIENTO	iii
DEDICATORIA.	v
Índice.....	vi
Índice de Tablas	ix
Índice de Figuras.....	xii
Índice de Anexos.....	xvii
Resumen.....	xviii
Abstract.....	xix
Capítulo I: Introducción.....	1
1.1 Planteamiento Del Problema.....	1
1.2 Formulación del problema	4
1.2.1 Problema general	4
1.2.2 Problema específico	4
1.3 Justificación de la investigación.....	4
1.3.1 Conveniencia.....	4
1.3.2 Relevancia social	4
1.3.3 Implicancias prácticas	5
1.3.4 Valor teórico	5
1.3.5 Unidad metodológica	5
1.4 Objetivos de la investigación	5
1.4.1 Objetivo general.....	5
1.4.2 Objetivo específico	6
1.5 Delimitación de estudio.....	6
1.5.1 Delimitación espacial.....	6
1.5.2 Delimitación temporal	7
2 Capítulo II: Marco Teórico.....	8
2.1 Antecedentes del Estudio	8
2.1.1 Antecedentes internacionales.....	8
2.1.2 Antecedentes Nacionales	9



2.1.3	Antecedentes locales	13
2.2	Bases Teóricas	16
2.2.1	Teoría del turismo	16
2.2.2	Turismo	16
2.2.3	Rutas turísticas	17
2.2.4	Ecoturismo	19
2.2.5	Manual para la elaboración y actualización del inventario de recursos turísticos	22
2.2.6	Sendero	22
2.3	Hipótesis	27
2.3.1	Hipótesis general	27
2.3.2	Hipótesis específicos	27
2.4	Variables	27
2.4.1	Identificación de las variables	27
2.4.2	Operacionalización de las variables	28
2.5	Definición de Términos Básicos	30
3	Capítulo III: Método De Investigación	37
3.1	Alcance del estudio	37
3.2	Diseño de la Investigación	38
3.3	Población	38
3.4	Muestra	38
3.5	Técnicas De Recolección De Datos	39
3.6	Validación y confiabilidad del instrumento	39
3.7	Plan de análisis de datos	40
4	Capítulo IV: Resultados De La Investigación	41
4.1	Presentación y fiabilidad del instrumento aplicado	41
4.1.1	Presentación del instrumento	41
4.1.2	Resultados de las dimensiones de las variables: rutas ecoturísticas y senderismo	42
4.1.3	Procedimiento de la Baremación	72
5	Capítulo V: Discusión	75
5.1	Descripción de los hallazgos más relevantes de la investigación.	75
5.2	Limitaciones de Estudio.	77
5.3	Comparación crítica con la literatura existente.	78
5.4	Implicancias del estudio.	79



5.5 Propuesta	80
CONCLUSIONES	113
RECOMENDACIONES	115
REFERENCIAS BIBLIOGRÁFICAS.....	117
INSTRUMENTO DE RECOLECCIÓN DE DATOS.....	122
VALIDACIÓN DE INSTRUMENTOS	130
ANEXOS	128



Índice de Tablas

Tabla 1. <i>Técnicas de recolección de datos.</i>	39
Tabla 2. <i>Distribución de los ítems del cuestionario</i>	41
Tabla 3. <i>Descripción de la Baremación y escala de interpretación</i>	42
Tabla 4. <i>Estadística de fiabilidad</i>	42
Tabla 5. <i>Conoce o ha oído hablar de recursos naturales alrededor del Valle del Cusco</i> ...43	
Tabla 6. <i>Considera necesario el equipamiento de infraestructura turística en las rutas de caminata que se encuentra alrededor del Valle del Cusco</i>	44
Tabla 7. <i>Estaría dispuesto a visitar atractivos naturales y culturales alrededor del Valle del Cusco</i>	45
Tabla 8. <i>Conoce algunos recursos turísticos de carácter cultural que se encuentran alrededor del Valle del Cusco</i>	46
Tabla 9. <i>Estaría dispuesto a conocer las distintas manifestaciones culturales y naturales que se encuentran alrededor del Valle del Cusco</i>	47
Tabla 10. <i>Ha visitado lugares arqueológicos alrededor del Valle del Cusco distintos a los tradicionales</i>	49
Tabla 11. <i>Está enterado que existen muchos sitios de interés histórico al rededor del Valle del Cusco</i>	50
Tabla 12. <i>Considera importante realizar la evaluación social en el Valle del Cusco para tener información sobre los ingresos vinculados a la actividad turística</i>	51
Tabla 13. <i>Considera necesario realizar estudios socio económico en las rutas ecoturísticas del Valle del Cusco</i>	52



Tabla 14. <i>Se debería poner en valor rutas eco turísticas del Valle del Cusco para el desarrollo de la actividad turística</i>	54
Tabla 15. <i>Considera que las localidades que se encuentran alrededor de las rutas eco turísticas del Valle del Cusco, podrían mejorar sus ingresos económicos si se promocionaran los recursos turísticos existentes en la zona</i>	55
Tabla 16. <i>Considera usted que el cambio en la estructura de las viviendas en las comunidades locales afectaría paisajísticamente las rutas eco turísticas del Valle del Cusco.</i>	57
Tabla 17. <i>Estaría dispuesto a caminar por los alrededores del valle del Cusco para disfrutar y tener contacto con la naturaleza.....</i>	58
Tabla 18. <i>Considera usted que el senderismo afectaría positivamente en la salud de la población que haga uso de los senderos eco turísticos del Valle del Cusco</i>	59
Tabla 19. <i>Le genera emociones y expectativas el saber que existen senderos Ecoturísticos en los alrededores del Valle del Cusco.....</i>	61
Tabla 20. <i>Considera que es un modo de vida las aventuras en las rutas de senderismo</i>	62
Tabla 21. <i>Sabe si existe accesibilidad que le de probabilidades de llegar a las rutas eco turísticas alrededor del Valle del Cusco.....</i>	63
Tabla 22. <i>Considera el senderismo como una actividad social y tradicional del poblador Cusqueño</i>	65
Tabla 23. <i>Considera que el senderismo puede generar actividades económicas importantes alrededor de las rutas ecoturísticas.....</i>	66
Tabla 24. <i>Estaría dispuesto a desplazarse temporalmente para hacer senderismo en las rutas ecoturísticas</i>	67



Tabla 25. <i>Considera que las rutas eco turísticas podrían ser espacios de recreación para el poblador cusqueño.....</i>	68
Tabla 26. <i>Existe la posibilidad de que haga senderismo en las rutas ecoturísticas ubicadas en el Valle del Cusco.....</i>	70
Tabla 27. <i>Cree que haya la probabilidad de que estas rutas turísticas generen demanda en los visitantes.....</i>	71
Tabla 28. <i>Escala de medida.....</i>	72
Tabla 29. <i>Construcción de la Baremación:.....</i>	72
Tabla 30. <i>Resultados de los ítems del cuestionario.....</i>	73
Tabla 31. <i>Resultados de los ítems del cuestionario.....</i>	74
Tabla 32. <i>Escala comparativa, IBP Index, 2016.....</i>	111
Tabla 33. <i>Lista de rutas ecoturísticas de los alrededores del Valle del Cusco con sus calificaciones, dificultad, preparación física, distancia y tiempo.</i>	112



Índice de Figuras

Figura 1. <i>Ubicación de los distritos de Cusco, San Sebastián, Ccorca y San Jerónimo.</i>	7
Figura 2. <i>Conoce o ha oído hablar de recursos naturales alrededor del Valle del Cusco...</i>	43
Figura 3. <i>Considera necesario el equipamiento de infraestructura turística en las rutas de caminata que se encuentra alrededor del Valle del Cusco.....</i>	44
Figura 4. <i>Estaría dispuesto a visitar atractivos naturales y culturales alrededor del Valle del Cusco</i>	46
Figura 5. <i>Conoce algunos recursos turísticos de carácter cultural que se encuentran alrededor del Valle del Cusco.....</i>	47
Figura 6. <i>Estaría dispuesto a conocer las distintas manifestaciones culturales y naturales que se encuentran alrededor del Valle del Cusco</i>	48
Figura 7. <i>Ha visitado lugares arqueológicos alrededor del Valle del Cusco, distintos a los tradicionales</i>	49
Figura 8. <i>Está enterado que existen muchos sitios de interés histórico al rededor del Valle del Cusco</i>	50
Figura 9. <i>Considera importante realizar la evaluación social en el Valle del Cusco para tener información sobre los ingresos vinculados a la actividad turística</i>	51
Figura 10. <i>Considera necesario realizar estudios socio económico en las rutas ecoturística del Valle del Cusco</i>	53
Figura 11. <i>Se debería poner en valor rutas ecoturística del Valle del Cusco para el desarrollo de la actividad turística.....</i>	54



Figura 12. <i>Considera que las localidades que se encuentran alrededor de las rutas eco turísticas del Valle del Cusco, podrían mejorar sus ingresos económicos si se promocionaran los recursos turísticos existentes en la zona</i>	56
Figura 13. <i>Considera usted que el cambio en la estructura de las viviendas en las comunidades locales afectaría paisajísticamente las rutas ecoturística del Valle del Cusco.</i>	57
Figura 14. <i>Estaría dispuesto a caminar por los alrededores del valle del Cusco para disfrutar y tener contacto con la naturaleza.....</i>	59
Figura 15. <i>Considera usted que el senderismo afectaría positivamente en la salud de la población que haga uso de los senderos eco turísticos del Valle del Cusco</i>	60
Figura 16. <i>Le genera emociones y expectativas el saber que existen senderos Ecoturísticos en los alrededores del Valle del Cusco.....</i>	61
Figura 17. <i>Considera que es un modo de vida las aventuras en las rutas de senderismo ..</i>	63
Figura 18. <i>Sabe si existe accesibilidad que le de probabilidades de llegar a las rutas eco turísticas alrededor del Valle del Cusco.....</i>	64
Figura 19. <i>Considera el senderismo como una actividad social y tradicional del poblador Cusqueño</i>	65
Figura 20. <i>Considera que el senderismo puede generar actividades económicas importantes alrededor de las rutas ecoturísticas.....</i>	66
Figura 21. <i>Estaría dispuesto a desplazarse temporalmente para hacer senderismo en las rutas ecoturísticas.....</i>	68
Figura 22. <i>Considera que las rutas eco turísticas podrían ser espacios de recreación para el poblador cusqueño.....</i>	69



Figura 23. <i>Existe la posibilidad de que haga senderismo en las rutas ecoturísticas ubicadas en el Valle del Cusco.....</i>	70
Figura 24. <i>Cree que haya la probabilidad de que estas rutas turísticas generen demanda en los visitantes.....</i>	71
Figura 25. <i>Cerró Pikol, vista de la parte del camino de lindero.....</i>	81
Figura 26. <i>Vista paisajística del bosque de Santa María.....</i>	81
Figura 27. <i>Vista satelital de la ruta – Pikol.....</i>	82
Figura 28. <i>Velocidad de este recorrido IBP Index – ruta cerro Pikol.....</i>	82
Figura 29. <i>Humedal de Huaccoto, vista desde la falda del Pachatusan.....</i>	84
Figura 30. <i>Vista panorámica del Apu Pachatusan.....</i>	84
Figura 31. <i>Vista del Bosque de Queuñas, ubicada en la falda del Pachatusan.....</i>	84
Figura 32. <i>Parte del trabajo que realizan por comuneros en las canteras de Huaccoto. ..</i>	85
Figura 33. <i>Vista de la Capilla de Haccoto, de la época colonial.....</i>	85
Figura 34. <i>Vista satelital de la ruta Huaccoto.....</i>	86
Figura 35. <i>Velocidad de este recorrido IBP Index – ruta Huaccoto.....</i>	86
Figura 36. <i>Sitio arqueológico de Huanacaure. Se encuentra encima de la comunidad de Kirkas.</i>	88
Figura 37. <i>Vistas de las partes del camino del Qhapaq Ñan.....</i>	88
Figura 38. <i>Vista satelital de la ruta – Huanacaure.....</i>	89
Figura 39. <i>Velocidad de este recorrido IBP Index – ruta Huanacaure.....</i>	89
Figura 40. <i>Vista de la cruz en la parte superior de Tambomachay.....</i>	90
Figura 41. <i>Vista del sitio arqueológico de Rumi Huasi.....</i>	91



Figura 42.	<i>Vista satelital de la ruta – Cruz Tambomachay.....</i>	91
Figura 43.	<i>Velocidad de este recorrido IBP Index – ruta Cruz Tambomachay.....</i>	92
Figura 44.	<i>Vista del sitio arqueológico del Templo de la Luna.</i>	93
Figura 45.	<i>Vista de una parte del camino del Qhapaq - Ñan – Antisuyo.....</i>	93
Figura 46.	<i>Vista del sitio arqueológico de templo del Mono - Kisilluchayoc</i>	94
Figura 47.	<i>Vista satelital de la ruta – Puka Pukara.....</i>	94
Figura 48.	<i>Velocidad de este recorrido IBP Index – ruta Puka Pukara</i>	94
	94
Figura 49.	<i>Vista al sitio arqueológico de Inkiltambo en la micro cuenca de Cachimayo. .</i>	96
Figura 50.	<i>Vista a la laguna de San Sebastián.....</i>	96
Figura 51.	<i>Vista del sitio arqueológico de Rumi Huasi.</i>	97
Figura 52.	<i>Vista satelital de la ruta – Inkiltambo.....</i>	97
Figura 53.	<i>Velocidad de este recorrido IBP Index – ruta Inkiltambo.....</i>	98
Figura 54.	<i>Vista panorámica del sitio arqueológico del Balcón del Diablo.....</i>	99
Figura 55.	<i>Vista satelital de la ruta – Balcón del Diablo.....</i>	99
Figura 56.	<i>Velocidad de este recorrido IBP Index – ruta Balcón del Diablo.</i>	100
Figura 57.	<i>Vista del camino de lindero entre la comunidad de Yuncaypata y Corao.....</i>	101
Figura 58.	<i>Vista panorámica del Bosque de Santa María.</i>	101
Figura 59.	<i>Vista satelital de la ruta – Abra Corao.....</i>	102
Figura 60.	<i>Velocidad de este recorrido IBP index – ruta Abra Corao</i>	102
Figura 61.	<i>Vista al sitio arqueológico del Templo de la Luna.</i>	103



Figura 62.	<i>Vista de una parte del camino del Qhapaq Ñan – Antisuyo.</i>	104
Figura 63.	<i>Vista al sitio arqueológico de Inkiltambo en la micro cuenca de Cachimayo.</i>	104
Figura 64.	<i>Vista del horno colonial ubicado en la micro cuenca de Cachimayo.</i>	104
Figura 65.	<i>Vista satelital de la ruta – Horno Colonial.</i>	105
Figura 66.	<i>Velocidad de este recorrido IBP Index – ruta Horno Colonial</i>	105
Figura 67.	<i>Vista de una parte del Camino del Qhapaq - Ñan – Camino Pre Hispánico.</i> ..	106
Figura 68.	<i>Vista panorámica del Apu Mamá Simona.</i>	107
Figura 69.	<i>Vista del rostro femenino en cerro Mamá Simona.</i>	107
Figura 70.	<i>Vista satelital de la ruta – Apu Mamá Simona.</i>	107
Figura 71.	<i>Velocidad de este recorrido IBP Index – ruta Mamá Simona</i>	108
Figura 72.	<i>Vista de una parte del camino del Qhapaq Ñan – Antisuyo.</i>	109
Figura 73.	<i>Vista al sitio arqueológico del Templo de la Luna</i>	109
Figura 74.	<i>Vista satelital de la ruta – Comunidad de Yuncaypata</i>	110
Figura 75.	<i>Velocidad de este recorrido IBP Index – ruta Comunidad Yuncaypata</i>	110



Índice de Anexos

Anexo N°1: Ficha de inventario del recurso turístico – Cerro Pikol	128
Anexo N°2: Ficha de inventario del recurso turístico – Bosque De Santa María.....	134
Anexo N°3: Ficha de inventario del recurso turístico –Humedal de Huaccoto.	140
Anexo N°4: Ficha de inventario del recurso turístico – Montaña Pachatusan.....	146
Anexo N°5: Ficha de inventario del recurso turístico – Bosque de Queuñas	152
Anexo N°6: Ficha de inventario del recurso turístico – Capilla de la Comunidad de Huaccoto.	158
Anexo N°7: Ficha de inventario del recurso turístico – Cantera de Huaccoto.	164
Anexo N°8: Ficha de inventario del recurso turístico – Sitio Arqueológico de Huanacaure.	170
Anexo N°9: Ficha de inventario del recurso turístico – Camino del Qapaq Ñan, Contisuyo.	176
Anexo N°10: Ficha de inventario del recurso turístico – Cruz de Yuncaypata, Tambomachay	182
Anexo N°11: Ficha de inventario del recurso turístico – Sitio Arqueológico de Rumi Huasi	188
Anexo N°12: Ficha de inventario del recurso turístico – Camino del Qapaq Ñan, Antisuyo	194
Anexo N°13: Ficha de inventario del recurso turístico – Templo de Kusilluchayoc, Templo del Mono.	200
Anexo N°14: Ficha de inventario del recurso turístico – Sitio Arqueológico del Templo de la Luna.	206
Anexo N°15: Ficha de inventario del recurso turístico – Sitio Arqueológico de Inkiltambo.	212
Anexo N°16: Ficha de inventario del recurso turístico – Balcón del Diablo	218
Anexo N°17: Ficha de inventario del recurso turístico – Abra Corao.	224
Anexo N°18: Ficha de inventario del recurso turístico – Horno Colonial	230
Anexo N°19: Ficha de inventario del recurso turístico – Apu Mamá Simona.	236
Anexo N°20: Ficha de inventario del recurso turístico - Camino Pre Hispánico Principal al Kuntisuyu	242



Resumen

La presente investigación plantea identificar rutas ecoturísticas que puede brindarnos el Valle del Cusco. En el mundo, la identificación de recursos turísticos brinda información de lugares que por sus cualidades naturales y/o culturales motivan al desarrollo; siendo estas las mencionadas en la Convención del Patrimonio Mundial, en la que definen como un conjunto de tesoros irremplazables de la humanidad, en el que cada país cuenta con el deber de identificar, proteger, conservar y transmitir a las generaciones futuras del patrimonio cultural y natural. Los alrededores del Valle del Cusco cuentan con muy poco espacio para el disfrute de los propios cusqueños, por temas de crecimiento demográfico y la inexistencia de un buen plan de zonificación, haciendo de estos poco a poco los espacio Ecoturísticos aún más reducidos, que podrían ser usadas por la propia población como parte de una actividad de distracción, deportiva y saludable en estos senderos. La investigación se desarrolló en un lapso de 12 meses, para lo cual recurrimos al uso de una investigación cuantitativo y cualitativo, con un diseño no experimental y con un nivel descriptivo correlacional; haciendo el uso del método de muestreo no probabilístico de tipo intencional, aplicando la muestra a la población de Cusco y teniendo una muestra de estudio de 221 pobladores del Valle del Cusco. Los resultados obtenidos después de las encuestas se llegó a la conclusión que logrando identificar rutas ecoturísticas que se encuentran alrededor del Valle del Cusco, se pueda motivar a la ciudadanía cusqueña a realizar el deporte del senderismo, disfrutando del contacto con la naturaleza y ayudando positivamente a la salud de la población, generando emociones positivas y el cuidado de estas rutas ecoturísticas en los alrededores del Valle del Cusco; en lo que indica que mientras más rutas ecoturísticas identificadas, más expectativas tiene el ciudadano cusqueño a poder realizar senderismo, conocer y cuidar los patrimonios naturales y culturales.

Palabras claves: ruta, ecoturismo, senderismo.



Abstract

The present investigation proposes to identify ecotourism routes that the Cusco Valley can offer us, in the world the identification of tourist resources provides information on places that, due to their natural or cultural qualities, motivate development, being these as mentioned in the heritage convention. world, in which they define as a set of irreplaceable treasures of humanity, in which each country has the duty to identify, protect, preserve and transmit to future generations the cultural and natural heritage; in the surroundings of the Valley of Cusco there is very little space for the enjoyment of the people of Cusco, due to demographic growth issues and the lack of a good zoning plan, gradually making these Ecotourism spaces smaller, which could be used by the population itself as part of a distraction, sports and healthy activity on these trails, the research was developed over a period of 12 months, for which we resorted to the use of a quantitative and qualitative research, with a design not experimental and with a descriptive correlational level; making use of the intentional non-probabilistic sampling method, applying the sample to the population of Cusco and having a study sample of 221 inhabitants of the Cusco Valley. The results obtained after the surveys reach the conclusion that by identifying ecotourism routes that are around the Valley of Cusco, the citizens of Cusco can be motivated to carry out the sport of hiking, enjoying contact with nature and positively helping the community. health of the population, generating positive emotions and the care of these ecotourism routes in the surroundings of the Cusco Valley; in which it indicates that the more ecotourism routes identified, the more expectations the Cusqueño citizen has to be able to go hiking, know and take care of natural and cultural heritage.

Keywords: route, ecoturismo, hiking.



Capítulo I: Introducción

1.1 Planteamiento del problema

En el ámbito internacional, el autor Pedersen (1972) indica que en el mundo la identificación de recursos turísticos brinda información de lugares que, por sus cualidades naturales y/o culturales, motivan el desarrollo; la Organización de las Naciones Unidas para la Educación la Ciencia y la Cultura (UNESCO) menciona en la Convención del Patrimonio Mundial que se aprobó en París el 16 de noviembre de 1972 y menciona lo siguiente: “es un acuerdo internacional en virtud del cual las naciones se comprometen a conservar un conjunto de tesoros irremplazables de la humanidad; cada país, o Estado Parte de la Convención, reconoce como un deber primordial asegurar la identificación, la protección, la conservación y la transmisión a las generaciones futuras del patrimonio cultural y natural situado dentro de su territorio” (Pedersen, 1972).

A nivel nacional, el Ministerio de Comercio Exterior y Turismo (MINCETUR), menciona que en el Perú encontramos diversos atractivos turísticos naturales y culturales identificados, inventariados, evaluados, jerarquizados y registrados, con la finalidad de proteger nuestros recursos turísticos y evaluar las rutas dentro de nuestro territorio peruano, así mismo menciona que:

El inventario de Recursos Turísticos del Perú brinda información sobre aquellos lugares que, por sus cualidades naturales y/o culturales, motivan el desarrollo del turismo en el Perú. Este inventario es una herramienta útil para la planificación turística, la elaboración de diversos productos y la difusión del Perú como un destino turístico único y variado. El propósito de esta información es ofrecer a las instituciones y personas



vinculadas al sector y al público en general, una herramienta útil para la planificación turística, la elaboración de diversos productos (guías, mapas, hojas de rutas y otros.) y la difusión del Perú como un destino turístico único y variado” (MINCETUR, Ministerio de Comercio Exterior y Turismo, 2019).

Otro caso identificado en el territorio nacional es en el Cerro San Cristóbal considerado como uno de los atractivos que se localiza en el popular distrito de Rímac, de la provincia Lima y que presenta unos 20 metros de altura, actualmente es promocionado como turismo urbano, cada primer domingo del mes de mayo se organiza una peregrinación para visitar la Cruz que se encuentra en la cima del cerro. (TURISMOI.PE, 2019)

En la ciudad del Cusco quedan muy pocos espacios para el esparcimiento de los propios residentes, justamente por el crecimiento demográfico, inadecuada planificación urbana y la inexistencia de un plan de Zonificación Económica Ecológica, acortándose cada vez más los espacios y campos donde se pueda compartir en familia, con amigos, en pareja o solos, realizando caminatas cortas y otros de diferentes niveles de dificultad; en las zonas periurbanas contamos con gran potencial como alternativas para futuras rutas ecoturísticas y poder realizar o practicar el senderismo. Estas rutas en su mayoría no están identificadas y evaluadas, en algunos casos no existe información necesaria de los recursos, razón por la cual no son conocidas por los residentes y o visitantes de otras zonas.

La problemática identificada se centra en el Valle del Cusco, ya que como se menciona líneas arriba no se tiene identificado espacios para futuras rutas de ecoturismo, limitando de esta forma diversificar actividades al aire libre, estas zonas cuentan con recursos naturales como flora, fauna y sitios culturales como restos arqueológicos que podrían ser destinados para el desarrollo del ecoturismo; ciertas localidades no pueden disfrutar del beneficio que aporta el turismo, tanto económico como social, debido a que esta actividad que impulsa



económicamente mediante los gastos directos e indirectos que realizan al adquirir un servicio turístico por parte de los visitantes, y social debido a que se mejorarán y brindarán mejores servicios básicos a las localidades, es por ello que se debe trabajar lo más pronto posible en la identificación de las rutas ecoturísticas para impulsar el senderismo y generar nuevos servicios turísticos como propuestas de desarrollo en estas localidades.

De continuar con esta problemática, se perderá la oportunidad de impulsar el ecoturismo en la zonas periurbanas en el Valle del Cusco; así mismo, las personas locales, las comunidades aledañas no se beneficiarán con esta potencial actividad turística, ya que estos lugares albergan gran cantidad de flora, fauna y recursos culturales que podrían ser aprovechados para el desarrollo de distintas actividades como el senderismo, avistamiento de aves y entre otras, las que se desarrollan de manera sostenible ya que no se alterará el paisaje; de no impulsar estas actividades turísticas estos lugares quedarán en el olvido y no tendrán un adecuado mantenimiento de parte de las autoridades y se corre el riesgo que con el tiempo se pierdan.

Para dar solución a la problemática descrita se ha realizado el recorrido de las zonas periurbanas en el Valle del Cusco con el objetivo de identificar las rutas y realizar el inventario de recursos turísticos, así mismo se presenta una propuesta con 11 potenciales rutas para impulsar el ecoturismo en el Valle del Cusco que podrán ser evaluadas por las instituciones públicas y privadas con el fin de que puedan ser consideradas como nuevos circuitos turísticos, destinados al disfrute de la población del Cusco, así mismo puedan poner en valor los recursos existentes en la zona, gestionar el acondicionamiento de servicios básicos como paradores, miradores, señaléticas y otros, brindando el mantenimiento y seguridad de las mismas, y finalmente, que promueva las visita y recorrido a estos lugares, con una previa planificación para evitar que se deteriore los senderos por las posibles vitas masivas, excediendo la capacidad de carga y los límites máximos permitidos, y en un futuro podría ser ofrecido para turistas a través de las agencias de viajes donde puedan realizar las actividades al aire libre como el



senderismo, ya que estas estas zonas son propicias para poder desarrollar este tipo de turismo, de tal manera que generaría un impacto positivo.

1.2 Formulación del problema

1.2.1 Problema general

- ¿De qué manera la identificación de las rutas ecoturística puede impulsar el senderismo en el Valle del Cusco – 2020?

1.2.2 Problema específico

- ¿Cómo son las rutas eco turísticas en el Valle del Cusco – 2020?
- ¿Cómo se impulsa el senderismo en el Valle del Cusco – 2020?

1.3 Justificación de la investigación

1.3.1 Conveniencia

La presente investigación es conveniente, ya que al realizar la identificación de las rutas ecoturísticas alrededor del Valle del Cusco se beneficiarán todas las personas que radican en las inmediaciones que se encuentran en las rutas y la población que hagan uso de las mismas como medio de esparcimiento.

1.3.2 Relevancia social

El siguiente trabajo se sustenta con las siguientes consideraciones mencionadas a continuación.

La identificación de las nuevas rutas eco turísticas en las zonas andinas y alto andinas nos permite poder conocer, proteger y hacer uso en este caso de nuestros recursos eco turísticos en zonas urbanas, con el fin de que la población cusqueña tenga la opción del deporte del senderismo en el Valle del Cusco.



También contamos con la importancia de que los ciudadanos de los lugares aledaños sean beneficiados con las rutas eco turístico y puedan generar de alguna manera ingresos económicos.

1.3.3 Implicancias prácticas

Con el presente trabajo de investigación se logró identificar las rutas eco turistas en los alrededores del Valle del Cusco muy pocos o nada conocidos, y que gracias a ello, se contarán con alternativas para el disfrute y beneplácito de personas que gustan de practicar caminatas cortas o largas con diferentes grados de dificultad.

1.3.4 Valor teórico

El trabajo se sustenta con los enfoques de modelos teóricos actuales y fuentes de información debidamente relevantes, que para la sustentación nos sirvieron como base teórica de lo planteado en este trabajo de investigación los cuales pueden servir como base para futuras investigaciones.

1.3.5 Unidad metodológica

Se desarrolló el trabajo siguiendo un proceso secuencial de acuerdo a los procedimientos de la orientación científica y la estructura de una investigación científica, así mismo los instrumentos que se puedan utilizar para la presente investigación puedan servir como modelo de futuros estudios similares a la presente investigación.

1.4 Objetivos de la investigación

1.4.1 Objetivo general

- Determinar de qué manera las rutas ecoturísticas identificadas puedan impulsar el senderismo en el Valle del Cusco – 2020.



1.4.2 Objetivo específico

- Identificar las rutas ecoturísticas en el Valle del Cusco – 2020.
- Impulsar el senderismo en el Valle del Cusco – 2020.

1.5 Delimitación de estudio

1.5.1 Delimitación espacial

La investigación se dio en los alrededores de los distritos de Cusco, Ccorca, San Sebastián y San Jerónimo.

El primer punto de investigación está ubicado en la provincia peruana del Cusco (oficialmente Provincia del Cusco). Es una de las trece que conforman el Departamento del Cusco, bajo la administración el Gobierno regional. Limita al norte con la provincia de Calca y la provincia de Urubamba, al este con la provincia de Quispicanchis, al sur con la provincia de Paruro y al oeste con la provincia de Anta, la provincia está ubicada a una altitud de 3 414 m.s.n.m.

El segundo punto de investigación está ubicado en el distrito de San Sebastián. es uno de los ocho que conforman la Provincia del Cusco. Limita al norte con la provincia de Calca, al este con el distrito de San Jerónimo, al sur con la provincia de Paruro y al oeste con el distrito de Santiago, el distrito de Wanchaq y el distrito de Cusco. Tiene una altitud de 3 295 m.s.n.m.

El tercer punto de investigación está ubicado en el distrito de San Jerónimo. Por el norte se encuentra con el distrito de San Salvador y Taray de la provincia de Calca, Pícol y Nañuhuayco; por el sur se encuentra con el distrito de Yaurisque con el Cerro Occoruro; por el este se encuentra con el distrito de Saylla; por el oeste se encuentra con el distrito de San Sebastián.

El cuarto punto de investigación está ubicada en el distrito el distrito de Ccorca. Es uno de los ocho que conforman la provincia del Cusco, ubicada en el departamento del Cusco en el Sur del Perú. Por el norte y por el este limita con el distrito de Poroy, por el sur con el distrito de San Sebastián y por el oeste limita con el distrito de Cachimayo; a una altura de 3635 m.s.n.m.

Figura 1.

Ubicación de los distritos de Cusco, San Sebastián, Ccorca y San Jerónimo.



Fuente: GoogleMaps.com

1.5.2 Delimitación temporal

Este trabajo de investigación se desarrolló durante un periodo de 12 meses que inició desde marzo de 2020 hasta marzo de 2021; el primer mes se trabajó el diseño del proyecto de tesis.



Capítulo II: Marco Teórico

2.1 Antecedentes del Estudio

2.1.1 Antecedentes internacionales

Título de investigación: Diseño de una ruta turística Playa Verde, entre los cantones San Vicente – Jamas – Pedernales, provincia de Manabí

Autor: Wilmer Antonio Peñarrieta Carranza

Año: 2012

Universidad: Escuela Superior Politécnica Agropecuaria De Manabí Manuel Félix López

Objetivo

Diseñar la Ruta Turística Playa Verde en los cantones San Vicente, Jama y Pedernales de modo que se puedan constituir en una oferta turística competitiva de la zona norte de la provincia de Manabí.

Conclusiones

El autor llega a las siguientes conclusiones:

Teniendo en cuenta los principales resultados de la investigación desarrollada y complementando los objetivos formulados y la pregunta científica, corresponde presentar las principales conclusiones de carácter teórico y práctico referidas a la problemática objeto de estudio.

Se logra sistematizar los principales conceptos teóricos para la elaboración del marco referencial de la investigación, atendiendo a los principales enfoques relacionados con la temática, a partir de la revisión de una actualizada bibliografía publicada en diferentes formatos lo que constituye el basamento científico para la propuesta de una ruta verde entre los cantones San Vicente, Jama y Pedernales.



La propuesta de un diseño metodológico satisface los requerimientos mínimos para la creación de una ruta turística Playa Verde, logrando complementar las diferentes fases, etapas, métodos y técnicas identificadas como estudio de mercado, técnico operativo, análisis de costos y la comercialización del producto, teniendo en cuenta los aspectos referenciados en la literatura consultada, lo que justifica su valor práctico y metodológico.

Destacar finalmente, que se han inventariado un total de 36 recursos naturales y atractivos turísticos, clasificados como, playas (10), sitios naturales (4), manifestaciones culturales (9), zonas arqueológicas (3), artesanías (1), arquitectura religiosa (1), explotación industrial (1), bosques (3), reservas ecológicas (1), comidas típicas (2), y por último, etnografía (1), lo que le aporta un singular valor natural, cultural e histórico a la ruta turística Playa Verde (Carranza, 2012, págs. 110,111).

Comentario

El presente trabajo ayudó con la investigación para poder justificar la viabilidad de las rutas ecoturística en el Valle del Cusco como es la propuesta de un diseño metodológico que satisface los requerimientos mínimos para la creación de rutas turísticas playa verde.

2.1.2 Antecedentes Nacionales

Título de investigación: La Gestión De Stakeholders En Proyectos. Identificación Y Evaluación De Los Stakeholders Clave En Un Proyecto Ecoturístico En La Laguna De Huamanpata - Región Amazonas

Autor: Calderón La Madrid, Salvador Sebastián; Sánchez Espinoza, Ernesto Giovanni

Año: 2016

Universidad: Pontifica Universidad Católica Del Perú



Objetivos

Identificar y evaluar a los Stakeholders clave de un proyecto de ecoturismo en la Laguna de Huamanpata – Amazonas en base a la teoría y metodología de Stakeholders para analizar las posibles oportunidades y riesgos a gestionar mediante la implementación de una Gestión de Stakeholders.

Conclusiones

El autor menciona en sus conclusiones lo siguiente:

El autor enfoca la investigación de la teoría de los Stakeholders y la metodología de la gestión de Stakeholders en los proyectos de gestión en ecoturismo determina el autor de que un Stakeholders en la investigación es la propuesta por el PMI (organización estadounidense sin fines de lucro) (2013), en la propuesta metodológica considera adecuado la propuesta por el PMI (2013) y Krocket al (2006), porque los dos da un resumen y recopilan en gran parte los aportes más relevantes de los autores en la teoría de los Stakeholders

Por parte de la laguna con sus alrededores, cuenta con atractivos naturales con sus infraestructuras básicas y actividades ecoturística por la que es un lugar potencial para un destino turístico, en este lugar se tiene un proyecto llamado “*Alpahuaman*” por parte de la agencia Nuevos Caminos Travel, desde el año 2001, esta área esta denominada como área de conservación Ambiental se tiene la amenaza de que se desarrolla alguna actividad que afecten parte del ecosistema

La investigación servirá en un futuro a favor del proyecto Ecoturístico con la gestión de los Stakeholders, con la metodología de investigación como ejemplo se puede implementar con otros proyectos por cualquier persona y organización ya sea privada o pública que desee identificar los Stakeholders. (Calderon la madrid & Sanchez espinoza, 2016, págs. 107,108,109)



Comentario

Este trabajo de investigación permitió poder relacionar la importancia que tienen las rutas ecoturística y el inventario de nuestros recursos turísticos, con el fin de involucrar a la población y ser parte de las retribuciones económicas que pueda generar dentro de las rutas ecoturística y del mismo modo conocer y preservar lo nuestro siendo parte de nuestra experiencia y disfrute en familia.

Título de investigación: El desarrollo del turismo en espacios rurales, estudio y análisis del potencial ecoturístico como alternativa de desarrollo en el distrito de Pomabamba, departamento de Ancash

Autor: Eduardo Junior Sobrino Vidal

Año: 2018

Universidad: Pontifica Universidad Católica Del Perú

Objetivos

Demostrar si existe potencial en el distrito de Pomabamba para el desarrollo del ecoturismo y evidenciar el apoyo por parte de la población local ante la posible implementación de este tipo de turismo. (Sobrino Vidal, 2018, págs. 188, 189, 190)

Conclusiones

De acuerdo a sus conclusiones menciona que:

Pomabamba como otras zonas de la sierra del Perú, está considerado como una zona estancada, que refiere a distritos rezagados y que requieren de priorización para solucionar problemas socioeconómicos que sufre la población local. En este distrito, el 55.55% de la población es pobre, esto evidencia que gran parte de la población tiene acceso a los servicios básicos necesarios para vivir; por otro lado, también existen problemas en cuanto al nivel de salud y educación. Por estas razones, es necesario el



surgimiento de nuevas alternativas de desarrollo para mejorar la calidad de vida de los pomabambinos.

Existen experiencias de implementación de ecoturismo en países americanos que tienen similitudes con Pomabamba, en cuanto al territorio y la población. Por ejemplo, en la presente investigación se analizaron antecedentes que ocurrieron en países como Colombia, México y Costa Rica, en donde se implementó el ecoturismo basándose en ejes como la convivencia en el espacio, la generación de empleo y la promoción de las empresas locales.

Con relación a la regulación de la actividad, en el Perú existen leyes, reglamentos y normas que buscan controlar los distintos aspectos pertenecientes al turismo. El MINCETUR posee reglamentos para los servicios e infraestructura correspondiente a la industria turística, sin embargo, se requieren normas y lineamientos específicos para el desarrollo de ciertos tipos de turismo que pueden generar desarrollo en distintas regiones del país, como por ejemplo el ecoturismo y el turismo rural que son alternativas valiosas para buscar mejoras en regiones andinas.

Finalmente, a partir del diagnóstico general del turismo, se puede concluir que Pomabamba cuenta con potencial para el desarrollo turístico y que existe interés y entusiasmo por parte de su población ante la posibilidad de la implementación del ecoturismo, puesto que consideran que se podría generar mayor empleo e impactos favorables que mejoren la calidad de vida de la comunidad. (Sobrino Vidal, 2018, págs. 188,189, 190)

Comentario:

Este trabajo de investigación nos permitió relacionar la importancia que tienen los recursos naturales y culturales y estas mismas como pueden generar un desarrollo turístico, mediante estas rutas ecoturísticas al realizar actividades como el senderismo



se podría mejorar el estilo de vida de las comunidades que se encuentran cerca porque contarían con un ingresos económico variados, así mismo podemos ver que la investigación muestra otros lugares que cuentan con una similitud geográfica y hacen uso de la rutas ecoturísticas como Colombia, México y otros

2.1.3 *Antecedentes locales*

Título de investigación: Atractivos naturales y culturales para el desarrollo del turismo alternativo en la comunidad de Llullucha- Ocongate

Autor: Pantoja Chata, Lizbeth; Alavi Condori, Sonia

Año: 2015

Universidad: Universidad Nacional de San Antonio Abad del Cusco

Objetivo General

Evaluar la importancia de los atractivos naturales y culturales para contribuir en la comunidad de Llullucha del distrito de Ocongate para el desarrollo del turismo alternativo.

Conclusiones

En sus conclusiones del autor menciona 3 casos:

“Primera: En el diagnóstico situacional se ha podido demostrar las principales características físicas de la comunidad de Llullucha, donde los comuneros viven en condiciones precarias, se dedican básicamente a la actividad agropecuaria, con técnicas tradicionales, presencia de la cultura viva ancestral, la actividad textil. A través de la categorización y jerarquización de los principales atractivos turísticos del ámbito de estudio se ha podido demostrar que cuenta con una suficiente fuerza motivacional puesto que los atractivos jerarquizados son de jerarquía 2 y 1.

Segunda: Los resultados de las encuestas realizadas a los comuneros, turistas y operadores de agencias de turismo, demuestran aceptación y el interés sobre el turismo



alternativo en sus modalidades de turismo rural, aventura, gastronomía, en el ámbito de estudio, con lo que se podrá generar mayor estancia y gasto por parte de los visitantes y diversificar la oferta turística de la Región Cusco.

Tercera: Con las propuestas y planes sugeridos se podrá aperturar nuevo producto turístico que permitirá a la habilitación de los caminos con su respectiva señalización, dando seguridad al visitante, el acondicionamiento de viviendas rurales, la capacitación a los pobladores sobre servicios básicos de atención al turista y finalmente la publicidad para. La venta y comercialización de este nuevo producto turístico de 'turismo alternativo en las modalidades de turismo rural, aventura, gastronomía, el cual permitirá elevar el nivel de vida de los pobladores" (Pantoja Chata & Ala Vi Condori, 2015, pág. 102).

Comentario:

Este trabajo de investigación, según sus conclusiones tuvo encuestas realizadas, en el que obtuvieron buena aceptación de comuneros y turistas sobre el turismo alternativo en las zonas rurales, datos que nos permitió tener indicios de la aceptación de las zonas rurales en el Valle del Cusco.

Título de investigación: Aprovechamiento de los atractivos turísticos del sector Mandor en el distrito de Machupicchu para la creación de un nuevo circuito turístico alternativo.

Autor: Erwin Rosa Alagon

Año: 2013

Universidad: Universidad Andina del Cusco

Objetivos:



Identificar los principales atractivos del sector de Mandor para la creación de un nuevo circuito turístico alternativo.

Conclusiones:

Se han identificado los atractivos naturales del sector de mando, además se han encontrado y descrito otros atractivos que complementan a los atractivos del sector que pueden ser aprovechados mediante la creación del circuito turístico alternativo de Mandor.

La jerarquía de los atractivos del sector de Mandor es alta, hecho que permitirá su aprovechamiento por el mercado turístico. Diversificando la oferta y satisfaciendo a la demanda turística, motivando una mayor estadía en el distrito y por consiguiente en el país. La demanda potencial de nuestro circuito alternativo propuesta que es alta, por el alto porcentaje de aceptación “100%”, los turistas por lo general disponen de muy poco tiempo para hacer circuitos largos, por lo tanto, este circuito alternativo es accesible a todos los pasajeros ya sea de aquellos de estadía corta como largas.

La adecuada planeación, tomando en cuenta las opiniones de los pobladores de Mandor y de los visitantes que transitan por el sector conseguirá que el circuito turístico alternativo Mandor, constituya una oferta importante para la región y el país, no solo por conseguir mayor satisfacción en la experiencia de nuestros visitantes, si no que a su vez ayudara en la presentación y sostenibilidad del Santuario Histórico Nacional de Machupicchu, y el desarrollo económico por un incremento de la demanda de bienes y servicios inherentes a la actividad turística y por la desestacionalización de la demanda del parque Arqueológico de Machupicchu. (Rosa Alagon, 2013, pág. 65)

Comentario:



Este trabajo de investigación según sus 3 conclusiones, toma en cuenta la opinión de los pobladores de Mandor en que se encuentran positivos resultados, esta conclusión ayudó en la investigación para poder desarrollar los circuitos turísticos que forman parte de alguna comunidad.

2.2 Bases Teóricas

2.2.1 Teoría del turismo

El turismo es un fenómeno social que actualmente abarca el mundo entero, desde el punto de vista geográfico y todos los estratos y grupos sociales. Abarca el mundo entero porque, a raíz del proceso de internacionalización de las economías y de la cultura, así como de la mejoría de los medios de comunicación y transporte, son muy pocos los lugares que no reciben turistas. (Barretto, TURISMO Y CULTURA, 2007, pág. 9)

Abarca todos los estratos y grupos sociales no porque todos puedan ser algún día turistas, como dan a entender muchas publicaciones, sino porque el fenómeno turístico alcanza, de alguna manera, también a los que no lo practican.

Los que practican el turismo, los turistas, están relacionados, en primer grado, con los prestadores de servicios y la interrelación de estos afecta de formas diversas a los otros miembros de la sociedad, que se relacionan con los prestadores de servicios y, circunstancialmente, con los turistas; a su vez, de esta interrelación surgen nuevos datos que afectan de manera diversa otro grupo o grupos de personas. Al mismo tiempo los turistas se relacionan con otros turistas y la calidad de esta relación se reviste de características peculiares. (Barretto, TURISMO Y CULTURA, 2007, págs. 9,10)

2.2.2 Turismo

Actividad humana que conlleva el deseo de satisfacer diversas motivaciones del turista, las cuales son variadas y sobre todo de carácter personal. Ante ello, el sistema



turístico debe trabajar por cumplir de manera personalizada y específica dichas necesidades. Lo que conlleva que el turismo sea diversificado, específico, social, económico y humano. Los desplazamientos humanos le ceden al turista la posibilidad de deleitarse en su travesía de numerosos paisajes, creando en él diversos eventos en la conformación de nuevas experiencias de orden turístico. Por lo que para lograr hacer turismo, se debe contar con expectativas, deseos, anhelos, y sobre todo con la necesidad imperiosa de vivir situaciones de vida, cultural, social, fuera de su contexto habitual, por más de 24 horas y menores a 6 meses, haciendo uso de la estructura, infraestructura y supra estructura turística, las cuales incrementan en todo momento su bagaje vivencial en todos los ámbitos que a éste corresponde (Guerrero & Ramos, 2014).

El turismo es entendido como una actividad multidisciplinar que involucra el traslado temporal de individuos o grupos desde su lugar de residencia habitual hacia determinado sitio de interés turístico, tal traslado implica un gasto turístico o derrama turística (Alcívar, 2018)

2.2.3 Rutas turísticas

Las rutas turísticas están basadas en un recorrido que se da a conocer con anterioridad al visitante, dándole una orientación sobre las actividades que efectuará en el sitio. Las rutas están compuestas por una serie de elementos complementarios (alojamiento, alimentación, transporte) que se ofrecen al visitante; implica un recorrido que presenta la mejor relación costo-beneficio entre puntos geográficos definidos con actividades diarias programadas, que se convierte también en una herramienta de socialización, entre el viajero y el entorno que conoce (Egrejas et al., 2013).

De otro lado, el autor García et al. (2010), proponen que “una ruta turística es el resultado de un clúster de actividades y atracciones que promueven la cooperación entre



diferentes actores del entorno (empresas públicas y privadas), que existen en el área geográfica, impulsando así el desarrollo económico a través del turismo” (p. 218).

2.2.3.1 Tipología de la ruta turística.

Por otra parte, el docente Bustamante & Nechar (2015, p. 3) hace una clasificación en cuanto a la tipología de rutas turísticas de la siguiente manera:

- a) Ruta turística temporal, aquella que se lleva a cabo en un espacio geográfico determinado, donde el desplazamiento está focalizado en un hecho o fenómeno.
- b) Ruta turística temática, el trayecto está enfocado un tema, el cual puede ser étnico, etnográfico, cultural, natural, científico, entre otros.

2.2.3.2 Metodología de diseño de rutas.

La metodología para el diseño de la ruta que se aplicará en este trabajo es la propuesta por el docente Szmulewicz (2003, p. 3), quien determina tres etapas para su desarrollo:

Fase 1. Determinación de los Objetivos

- a) Determinación temática. Puede ser general o específica, entregando orientaciones para delimitar el área geográfica, los centros de base y atractivos del recorrido de la ruta.
- b) Definición de estructura. Se debe indicar la duración estimada, la zona a recorrer, actividades a desarrollar, tipo y nivel de servicios de alojamiento, alimentación y transporte requerido, servicios complementarios, excursiones, tiempo disponible y grupo de pasajeros.

Fase 2. Diagramación

- a) Relevamiento del área. Enunciamento del circuito, conocimiento histórico, cultural y geográfico del área de estudio. Determinación de atractivos a incluir de acuerdo con la distancia desde el centro base más cercana y atractivos previamente seleccionados considerando la accesibilidad.



Fase 3. Diseño de la Ruta

- a) Estructuración del itinerario. Bosquejo de la ruta; define tiempos en ruta, tiempo de visita, tiempo libre, paradas. Atractivos propios de la ruta.
- b) Redacción del itinerario: Traspaso a papel de los antecedentes recopilados previamente.

2.2.4 Ecoturismo

En los últimos años, el ecoturismo es considerada una actividad que se está acoplando con mucha fuerza en los sectores con un ambiente natural, existen diferentes conceptos del ecoturismo como.

Martínez (2013) menciona que la actividad turística en los espacios naturales ha adquirido gran importancia desde finales del siglo xx y es la tipología turística que se ha venido desarrollando con mayor intensidad en los últimos años. Este tipo de turismo se diferencia del turismo convencional por las motivaciones y conductas de los turistas y por la singularidad de los recursos utilizados, que tienen un alto valor ecológico o paisajístico, y en muchas ocasiones se lleva a cabo en espacios protegidos por la legislación ambiental. (pág. 133)

También Díaz y Escárcega (2009) mencionan que la Sociedad Internacional de Ecoturismo (TIES, por sus siglas en inglés) de manera muy sencilla dice que ecoturismo es: “Viajar en forma responsable hacia áreas naturales, conservando el ambiente y mejorando el bienestar de las comunidades locales” (p. 126).

Por otra parte, para Gálvez (2016), el ecoturismo supone una oportunidad fundamental para la conservación de la biodiversidad. En algunos casos, puede llegar a constituir la diferencia entre la supervivencia y la extinción de una especie amenazada. El ecoturismo aporta beneficios netos para la conservación de la biodiversidad a través de su



apoyo a factores como la restauración y el mantenimiento de ecosistemas, (...) Si bien hay que tener en cuenta que aunque existen ciertos impactos negativos derivados del ecoturismo (perturbaciones por ruidos y tráfico, alteración de hábitats, molestias a las especies) que es necesario minimizar, las acciones de conservación de muchas especies protegidas se financian cada vez más con dinero procedente del turismo (p. 9); es una modalidad turística ambientalmente responsable consistente en visitar o viajar a áreas naturales relativamente sin disturbar con el fin de disfrutar, apreciar y estudiar los atractivos naturales (paisaje, flora y fauna silvestres de dichas áreas), así como cualquier manifestación cultural (del presente o del pasado) que puedan encontrarse ahí, a través de un proceso que promueve la conservación, tiene bajo impacto ambiental y cultural e involucra un beneficio socio-económicamente activo para las comunidades locales (EcuRed, 2019).

Como también el autor Ceballos-Lascuráin (1998), menciona que el ecoturismo es aquella modalidad turística ambientalmente responsable consistente en viajar o visitar áreas naturales relativamente sin disturbar con el fin de disfrutar, apreciar y estudiar los atractivos naturales (paisaje, flora y fauna silvestre) de dichas áreas, así como cualquier manifestación cultural (del presente y del pasado) que puedan encontrarse ahí a través de un proceso que promueve la conservación, tiene bajo impacto ambiental y cultural y propicia un involucramiento activo y socio-económicamente benéfico de las poblaciones locales.

2.2.4.1 Características del ecoturismo

A pesar de la falta de consenso general, la OMT (2018, p.1), indica que las características generales del ecoturismo pueden resumirse de la siguiente manera:

1. Incluye todas las formas de turismo basadas en la naturaleza, en las cuales la motivación principal de los turistas es la observación y apreciación de la naturaleza, así como las culturas tradicionales prevalecientes en las zonas naturales.



2. Por lo general, pero no exclusivamente, está organizado para grupos pequeños, por negocios pequeños y especializados, cuyos dueños son locales. Los operadores extranjeros de diferentes tamaños también organizan, operan y comercializan los tours de ecoturismo, generalmente para grupos pequeños.

3. Minimiza los impactos negativos sobre el entorno natural

4. Apoya la protección de las áreas naturales mediante:

La generación de beneficios económicos para las comunidades, las organizaciones y las autoridades anfitrionas que manejan las áreas naturales con propósitos conservacionistas.

La provisión de empleo alternativo y oportunidades de ingreso para las comunidades locales.

El aumento de la conciencia acerca de la conservación de los bienes naturales y culturales, tanto entre la población local como entre los turistas.

2.2.4.2 Principios del ecoturismo

De acuerdo a Ecoturismo - EcuRed (2019, p. 1), los principales principios del ecoturismo son los siguientes:

Generar recursos económicos para proteger la naturaleza (base de la definición).

Educar al visitante sobre la importancia de la naturaleza (protección, conservación, conocimiento).

Crear conciencia en las comunidades vinculadas a las áreas protegidas.

Participación de las comunidades en el negocio del ecoturismo.

Desarrollo balanceado o sostenible del lugar.

Protección del sitio a utilizar (que se revierta el dinero).

Satisfacción de la experiencia del visitante.



2.2.4.3 Beneficio del ecoturismo.

Como menciona Ecoturismo – EcuRed (2019, p.1) los beneficios del ecoturismo son:

- Puede generar financiamiento para la conservación de la naturaleza.
- Constituye una oportunidad de desarrollo sostenible de una región o localidad con incidencia en la calidad de vida de las poblaciones locales. Fortalece la autoestima local.
- Genera empleos para los residentes cercanos al área protegida (guías chóferes, propietarios de hostales, administradores de tiendas, fabricantes de artesanías, etc.).
- Promociona la educación ambiental de los visitantes y de los residentes del área.
- La educación ambiental se lleva a cabo mediante guías entrenados, los centros de visitantes, la interpretación ambiental de los senderos naturales], material escrito y audiovisual.

2.2.5 *Manual para la elaboración y actualización del inventario de recursos turísticos*

Identificar las rutas a través del manual para la elaboración y actualización del inventario de recursos turísticos (MINCETUR, Ministerio de Comercio Exterior y Turismo, 2019, pág. 21):

Sitios Naturales. Esta categoría agrupa diversos elementos de la naturaleza que, por sus atributos propios, son considerados parte importante del potencial turístico.

Manifestaciones Culturales. Se consideran las diferentes expresiones culturales del país, región o pueblo, desde épocas ancestrales, tales como lugares arqueológicos, sitios históricos, entre otros

2.2.6 *Sendero*

Según Álvarez (2009) un sendero “es un itinerario que ha sido diseñado de manera que por caminos, pistas, senderos, vías verdes, etc., buscando los pasos más adecuados, por



valles, collados, cordales, etc., se puedan visitar lugares considerados de interés paisajístico, cultural, turístico, histórico, social, etc.”

Por lo general, los senderos cumplían la necesidad de viajar de un punto a otro, esto hace que hombre cree contacto con la naturaleza, y esto causa un impacto visual, auditivo, físico y en muchos casos olores, como menciona Pérez (2015), que son mucho más rústicos y recorren amplias zonas del Área Protegida, permitiendo llegar a sitios alejados. Son fundamentales para las tareas de vigilancia y monitoreo y por lo general, solo son utilizados por los propietarios y guarda parques (...) en algunos casos pueden ser utilizados por visitantes con intereses especiales, los que siempre deben ser acompañados por alguien que conozca la ruta. (pág. 33)

2.2.6.1 Senderismo

Por otro lado, dentro de las actividades en el medio natural, podemos definir el senderismo como la manera más básica y sencilla de practicar actividades físicas en la naturaleza y la más accesible para todos, puesto que puede realizarse a cualquier edad, en cualquier momento del año y sobre cualquier terreno, siempre teniendo en cuenta a nuestros participantes. Además dentro de las actividades dentro de la naturaleza, el senderismo es considerado una modalidad con bajo nivel de riesgo (Gómez López, 2008, págs. 133-134)

Para realizar senderismo se requiere contar con los siguientes datos.

Actividades Físicas en la Naturaleza. Las actividades físicas en el medio natural han tenido una difusión vertiginosa en los últimos años. Múltiples factores favorecen este fenómeno: necesidad de contacto con la naturaleza, búsqueda de sensaciones y emociones en una sociedad demasiado rutinaria y controlada, búsqueda de otros estados de conciencia en una sociedad desacralizada y laica, un nuevo modo de vivir... (Betrán, 1995, p. 5)



Accesible para Todos. De acuerdo al autor Atienzar et al. (2018) “Nuestro terreno de juego es la naturaleza y más concretamente los senderos. Para ello, necesitaremos identificar los espacios que permitan la accesibilidad al medio natural de las personas” (p. 43).

En Cualquier Terreno. Mármol et al. (2012), manifiesta:

Podemos definir el senderismo como la manera más básica y sencilla de practicar actividades físicas en la naturaleza y la más accesible para todos, puesto que puede realizarse a cualquier edad, en cualquier momento del año y sobre cualquier terreno.
(p. 9)

Bajo Nivel de Riesgo. “El senderismo es una actividad física de baja complejidad y riesgo que suele ser la primera aproximación a las actividades en el medio natural” (Joos et al., 2017, p. 37).

Clasificación de Senderos. Según el Manual de Senderos (FEDME, 2007, pág. 64), existe una serie de clasificación para los senderos, de los que se destacan los siguientes:

Según la anchura del camino.

- a) Caminos de más de 1 metro de ancho.
 - Caminos de cabañeros. Son aquellos que miden más de 1 metro de ancho. Por ellos pueden circular vehículos a motor, así como varias personas en paralelo. Antiguamente se utilizaban para el transporte del ganado.
 - Pistas forestales. Utilizadas por residentes del lugar, generalmente usado para acudir a sus propiedades o refugios.
- b) Caminos de menos de 1 metros de ancho.
 - Senderos. Por ellos sólo puede pasar una persona tras otra.

Según la longitud del camino (Manual de Senderos, FEDME, 2007, págs. 12,13,14)



- a) Senderos de Gran Recorrido (GR). Son rutas cuya distancia supera los 50 km. Su señalización se realiza a base de trazos en color blanco y rojo.
- b) Senderos de Pequeño Recorrido (PR). Son rutas cuya distancia está entre 10 y 50 km. Su señalización se realiza a base de trazos en color blanco y amarillo.
- c) Senderos Locales (SL). Son rutas cuya distancia no supera los 10 km. Su señalización se realiza a base de trazos en color blanco y verde.
- d) Senderos Urbanos (SU). Son rutas que están circunscritas a un ámbito urbano. Su señalización se realiza a base de trazos color amarillo y rojo. Estas dos Clasificaciones sobresalen de resto, y se podrá más énfasis en las mismas ya que las mismas se adecuan a la realidad de nuestra región.

Elementos esenciales del Sendero

Según el Comité Estatal de Senderismo de la Federación Española de Deportes de Montaña y Escalada (2007), los elementos esenciales de los senderos, son las señales que están registrados en el “Registro de Marcas y Patentes” a favor de la FEDME y la Topo guía.

Señales

El código de señales que se describe en este Manual de Senderos se considera compatible con otros códigos y otros usos que utilicen los viales públicos siempre y cuando:

- La práctica de las otras actividades propuestas sobre esos viales, no sea incompatible con la función básica de los senderos, que es la de caminar.
- Se mantenga íntegra y diferenciada el conjunto de las señales registradas a favor del FEDME.

Cuando un sendero transcurra por el interior de un espacio natural protegido, la señalización deberá integrar la identidad corporativa del espacio. Además, podrá incorporar



otro tipo de información de carácter interpretativo y educativo (Comité Estatal de Senderismo de la Federación Española de Deportes de Montaña y Escalada, 2007)

Topo guía

La divulgación de un sendero homologado se considera inseparable de su señalización. Se realiza a través de un documento accesible al público general, que se denomina Topo Guía. Puede ser en papel o electrónica. En el primer caso se puede formalizar como folleto, sobre un itinerario concreto, o en formato de libro, reflejando una red o un GR.

Contenidos mínimos.

Introducción general a la zona por la que discurre.

Ficha técnica por cada PR o SL, o etapa de GR.

Descripción de la ruta (se recomienda que sea en los dos sentidos) dividida en etapas en el caso de GR y en tramos cuando proceda, con indicación de distancias, tiempos y desniveles.

Representación cartográfica del recorrido con una escala entre 1:5.000 y 1:50.000, insertando siempre la escala gráfica.

Perfil altimétrico del recorrido del PR, SL o etapa del GR. (Comité Estatal de Senderismo de la Federación Española de Deportes de Montaña y Escalada, 2007)

Contenidos recomendados.

Las topo guías en formato libro pueden presentar otros contenidos entre los cuales puede ser los siguientes (Manual de Senderos (FEDME), 2007, p. 81):

Elementos de interés por los que discurre el itinerario.

Sistema de graduación de dificultad y los criterios seguidos para ella.

Equipo personal aconsejado.



Indicaciones de climatología.

Recomendaciones sobre un tránsito respetuoso cultural y ambientalmente. La FEDME elaborará un documento técnico que desarrolle estos enunciados generales.

2.3 Hipótesis

2.3.1 *Hipótesis general*

- La Identificación de las rutas ecoturística puede impulsar positivamente el senderismo en el Valle del Cusco – 2020.

2.3.2 *Hipótesis específicos*

- Las rutas ecoturísticas identificadas en el Valle del Cusco – 2020, diversifican las actividades turísticas.
- El impulso del senderismo en el Valle del Cusco – 2020, es positivo para el turismo local.

2.4 Variables

2.4.1 *Identificación de las variables*

- **Variable independiente:** rutas ecoturísticas.
- **Variable dependiente:** Senderismo.



2.4.2 Operacionalización de las variables

Título: “Identificación de las rutas ecoturísticas para impulsar el senderismo en el Valle del Cusco – 2020”

VARIABLE	DEFINICIÓN CONCEPTUAL	DIMENSIONES	INDICADORES
RUTAS ECOTURÍSTICA	Es una modalidad turística ambientalmente responsable consistente en visitar o viajar a áreas naturales relativamente sin disturbar con el fin de disfrutar, apreciar y estudiar los atractivos naturales (paisaje, flora y fauna silvestres de dichas áreas), así como cualquier manifestación cultural (del presente o del pasado) que puedan encontrarse ahí, a través de un proceso que promueve la conservación, tiene bajo impacto ambiental y cultural e involucra un beneficio socio-económicamente activo para las comunidades locales. (EcuRed, 2019).	<p>Atractivos Naturales:</p> <p>Es el “objeto de la naturaleza que después de equiparlo, se transforma en una atracción” (Barretto, M. 1991, pág.1, 2)</p> <p>Manifestación Cultural:</p> <p>Según MINCETUR se consideran las diferentes “expresiones culturales del país, región o pueblo, desde épocas ancestrales, tales como lugares arqueológicos, sitios históricos, entre otros” (Mincetur, 2018, pág. 21).</p> <p>Socio-Económico:</p> <p>Se entiende por indicadores socioeconómicos para la evaluación social a “los componentes que se determinan para el estudio, valoración y dictamen que se realiza para el logro de un objetivo determinado, generalmente para gestionar apoyo social” (Del Rosario & Brain, 2006, pág 45).</p> <p>Comunidades Locales:</p> <p>Se define como tipos variados de micro-estructuras, cuyas distribuciones son “diferentes localidades son indicadores con propiedades parecidas a otras (sucedáneos) o aproximaciones de las diferentes meso estructuras de sistemas relacionales como combinaciones de redes ‘locales’ y ‘no locales’” (Ferrand, 2002, pág.2).</p>	<ul style="list-style-type: none"> • Naturaleza • Equipado • Atractivo • Expresiones culturales • Lugares arqueológicos • Sitios históricos • Evaluación Social • Estudio • Valoración • Localidades • Estructura
	SENDERISMO	Por otro lado, dentro de las actividades en el medio natural, podemos definir el senderismo como la manera más básica y sencilla de practicar actividades físicas en la naturaleza y la más accesible para todos, puesto que puede realizarse a cualquier edad, en cualquier momento del año y sobre cualquier terreno, siempre teniendo en cuenta a nuestros	<p>Actividades Físicas:</p> <p>Las actividades físicas en el medio natural han tenido una difusión vertiginosa en los últimos años. Múltiples factores favorecen este fenómeno: necesidad de contacto con la naturaleza, búsqueda de sensaciones y emociones en una sociedad demasiado rutinaria y controlada, búsqueda de otros estados de conciencia en una sociedad desacralizada y laica, un nuevo modo de vivir (Miranda, Lacasa, & Muro, 1995, pág. 53)</p>



participantes. Además, dentro de las actividades dentro de la naturaleza, el senderismo es considerado una modalidad con bajo **nivel de riesgo**. (Gómez, 2008)

Accesibilidad:

“La accesibilidad es una característica básica del entorno construido. Es la condición que **posibilita el llegar**, entrar, salir... permite a las personas participar en las **actividades sociales y económicas** para las que se ha concebido el entorno construido” (Alonso López, Fernando. 2002, pág. 21).

- Posibilidad de llegar
- Actividades sociales
- Actividades económicas

Participantes:

“Toda persona que se desplaza **temporalmente** fuera de la residencia habitual, por un lapso mayor a veinticuatro horas, con fines **recreativos** principalmente” (Pazos, 1996, pág. 58)

- Desplazamiento temporal
- Recreativo

Nivel de Riesgo:

El riesgo de una actividad puede tener dos componentes: la **posibilidad o probabilidad** de que un resultado negativo ocurra y el tamaño de ese resultado. Por lo tanto, mientras mayor sea la probabilidad y la pérdida potencial, mayor será el riesgo. (Pita Fernandez , Vila Alonso, & Carpente Montero J., 2002, págs. 1,2)

- Posibilidad
- Probabilidad

Nota. elaboración del cuadro de Operacionalización de las variables, del títulos “Identificación de las Rutas Ecoturística para impulsar el Senderismo En el Valle del Cusco – 2020”



2.5 Definición de Términos Básicos

Identificación De Rutas.

Identificar recursos supone conocer cuáles son las personas, los equipos o el material y qué cantidad de cada recurso se necesitará para realizar el proyecto. La identificación de recursos se coordina junto con la estimación de los costes (SCHOOL, 2019).

Atractivos Naturales.

Barreto (1991) considera llamar “al recurso al objeto de la naturaleza que después de equiparlo, se transforma en una atracción” (p. 3).

Los autores Sánchez & Rengifo (2016) mencionan que “el patrimonio como atractivo en su variante natural es un concepto de naturaleza dinámica, dada a su capacidad de transformación, actualización y permanencia” (p. 5).

Naturaleza.

Desde la posición de Dalmasso (1996), la “naturaleza designa cualquier cosa existente y, en consecuencia, inteligible de algún modo: sea una sustancia o un accidente, la forma o la materia puras” (p. 16).

Equipamiento.

Sobre las rutas que deberían contar con el equipamiento necesario, desde la posición de LUCO (2010), el equipamiento “Posibilita niveles básicos de bienestar, calidad de vida e interacción social para el conjunto de residentes en la unidad residencial micro o barrial” (p. 6), esto indica que al mejorar con el debido equipamiento un acceso, ruta, senderos y otros, se logra un impacto positivo en general.

Atractivo.

Desde la posición de la RAE (2001) define atractivo del modo “Que atrae o tiene fuerza para atraer” (pág. 01)



Manifestación Cultural.

Según MINCETUR consideran “las diferentes expresiones culturales del país, región o pueblo, desde épocas ancestrales, tales como lugares arqueológicos, sitios históricos, entre otros” (Mincetur, 2018, pág. 21).

Expresiones Culturales.

El autor Bernier (2008) sostiene lo siguiente:

Remiten a las expresiones, resultantes de la creatividad de personas, grupos y sociedades, que poseen un contenido cultural. Las expresiones culturales se concretan principalmente y son comunicadas por la creación, producción, difusión y distribución de las actividades, y los bienes y servicios culturales y el acceso a ellos. (p. 4)

Lugares Arqueológicos.

En cada lugar se podría lograr apreciar lugares arqueológicos que en su mayoría aportan positivamente a muchas comunidades, desde la posición de la Casa & del Val (1996) mencionan “que los lugares arqueológicos tienen un papel principal, único, en la explicación de la actividad arqueológica a los ciudadanos, y que solo determinadas circunstancias a de superar” (p. 138).

Sitios Históricos.

La RAE (2001) define a sitios arqueológicos como el lugar o paraje natural vinculado a acontecimientos o recuerdos del pasado, a tradiciones populares, creaciones culturales o de la naturaleza y a obras realizadas por el ser humano que posean valor histórico, etnológico, paleontológico o antropológico.

Socio Económico.

Se entiende por indicadores socioeconómicos para la evaluación social a los componentes que se determinan para el estudio, valoración y dictamen que se realiza para el logro de un



objetivo determinado, generalmente para gestionar apoyo social. (Ma. del Rosario & Ma. Luisa, 2006).

Evaluación social.

Fontaine (2008) define que, “la evaluación social de proyectos consiste en comparar los beneficios con los costos que dichos proyectos implican para el país; es decir, consiste en determinar el efecto que la ejecución del proyecto tendrá sobre el bienestar de la sociedad” (p. 349,350), para de poder lograr un bienestar social de la comunidad.

Estudio.

De acuerdo al termino estudio ASALE & RAE (2021) lo definen como “Trabajo empleado en aprender y cultivar una ciencia o arte”.

Valoración.

La valorización es un método para lograr comprar cierta información, según los autores Colegial et al. (2002) mencionan que “se obtienen valoraciones para cada uno ... que de acuerdo a unos umbrales dentro de una escala prefijada, recomiendan o no el sitio como patrimonio geológico, bien en el ámbito regional o en el nacional” (p. 124).

Comunidades locales.

Ferrand (2002) define “como tipos variados de micro estructuras, cuyas distribuciones son diferentes localidades son indicadores con propiedades parecidas a otras (sucedáneos) o aproximaciones de las diferentes meso estructuras de sistemas relacionales como combinaciones de redes locales y no locales” (p. 2).

Localidades.

Generalmente localidad se podría definir a un lugar como son los pueblos, según Piñeiro & Cardeillac (2014):

En lo conceptual, esto implica que se está acotando la definición de rural a un extremo que no es representativo de la complejidad que su tratamiento implica. Ahora bien, en



el marco de un trabajo de sistematización de las distintas definiciones de lo rural... resulta pertinente incluir esta definición. (p. 60)

Estructura.

Para Alonso (1995), “En su acepción original la palabra estructura hace referencia a la construcción de edificios, pero en el siglo XVI se emplea para denotar las relaciones entre las partes que constituyen un todo” (p. 1).

Actividades Físicas.

El método hace referencia a la parte de las actividades recreativas que implica un esfuerzo físico mínimo en relación a lo mencionado, se obtuvo lo siguiente:

Las actividades físicas en el medio natural han tenido una difusión vertiginosa en los últimos años. Múltiples factores favorecen este fenómeno: necesidad de **contacto con la naturaleza**, búsqueda de **sensaciones** y **emociones** en una sociedad demasiado rutinaria y controlada, búsqueda de otros estados de conciencia en una sociedad desacralizada y laica, un nuevo **modo de vivir** (Miranda, Lacasa, & Muro, 1995, pág. 53)

Por otro lado, Olivera Betran (1995) menciona que las “actividades físicas surgen precisamente como reacción a lo urbano y lo deportivo, y se interesan por la búsqueda de sensaciones nuevas de carácter placentero, la plenitud personal, la evasión divertida y el contacto con la naturaleza” (p. 6).

Contacto con la Naturaleza.

Pasca & Aragonés (2021) mencionan que el “contacto con la Naturaleza conlleva un aumento de la conectividad con la misma, y esta última variable actúa como mediadora entre el contacto con la Naturaleza y el bienestar” (p. 101).



Sensación.

Se define la sensación cuando se genera de forma espontánea impresiones fuerte como se da en una sorpresa, esta podrían ser generada por distintos eventos producida por algo y personas o grupo de personas (ASALE & RAE, 2001).

Emociones.

De acuerdo a la real academia española, las emociones son el interés de un momento presente que al mismo tiempo genera interés o curiosidad de algo que se está dando (ASALE & RAE, 2001).

Modo de vivir.

Es parte de la vida cotidiana, la sociedad ha optado a una rutina de acuerdo a sus propias necesidades como un modo de vivir, según el autor Breilh (2020) “uno de los modos de vivir, es decir: los sistemas de trabajo, los patrones de consumo, las expresiones de vida comunitaria, las formas de identidad y las relaciones con la naturaleza” (p. 7). Definiendo de esta manera como la sociedad puede optar a relacionarse a un modo de vivir.

Accesibilidad.

La accesibilidad es una característica básica del entorno construido. Según Alonso López (2002), “Es la condición que posibilita el llegar, entrar, salir... permite a las personas participar en las actividades sociales y económicas para las que se ha concebido el entorno construido” (p. 21).

Probabilidad de Llegar.

Según el Bergesio (2013) menciona en un parte “... que al menos se pueda llegar a algún punto intermedio de acuerdo. Sin embargo, hay que advertir sobre el peligro...” (p. 12). Quiere decir que de un punto a otro existe una probabilidad de acuerdo a las dificultades y o inconvenientes que podría suscitarse para llegar al punto de destino.

Actividades Sociales.



De acuerdo a Vázquez (2006), “Esta nueva orientación coincidió con el progreso gradual de un nuevo grupo social, la burguesía, que hizo de las actividades mercantiles y financieras, es decir, de actividades basadas en el hacer más que en el actuar” (p.4).

Actividades Económicas.

Dentro de la sociedad la actividad económica motiva a todos generar ingresos económicos, por intereses de ganar, o por mantener un poder social, que se refiere de tener un estatus social alto (Razeto, 1999).

Participantes.

Toda persona que se desplaza temporalmente fuera de la residencia habitual, por un lapso mayor a veinticuatro horas, con fines recreativos principalmente (Pazos, 1996, p.58).

Desplazamiento Temporal.

Para Moreno (2011) el desplazamiento temporal “es como un plan de desplazamiento temporal de ida y vuelta, cualquiera sea el motivo y distancia recorrida” (p.142).

Recreativo.

Para Cespedes (1987), recreativo es “Comprender que la actividad recreativa es esencial en los niños, y que es fundamentalmente, recreación de la realidad para aprenderla, adaptarse a ella, adaptarla a si, y que se da como actividad espontanea, gozosa, placentera y constante” (p. 8).

Nivel de riesgo.

El riesgo de una actividad puede tener dos componentes: la posibilidad o probabilidad de que un resultado negativo ocurra y el tamaño de ese resultado. Por lo tanto, mientras mayor sea la probabilidad y la pérdida potencial, mayor será el riesgo (Pita Fernandez , Vila Alonso, & Carpenente Montero J., 2002, págs. 1, 2).

Posibilidad.



De acuerdo a la Real Academia Española posibilidad es un Medios disponibles, para uno propio (ASALE & RAE, 2001)

Probabilidad.

Los eventos diarios conllevan a acciones que se lleva a cabo en la vida cotidiana, esto cuenta con probabilidades de que ocurra acciones positivas o negativas de acuerdo a lo que uno desea. De acuerdo a San Martín (2016) “La probabilidad de que ocurra un evento A dado que se tiene información sobre otro evento B” (p. 43).

Impulsar.

Dar empuje para producir movimiento. Incitar, estimular (RAE, 2019).

Ecoturismo.

Turismo con el que se pretende hacer compatibles el disfrute de la naturaleza y el respeto al equilibrio del medio ambiente” (RAE, 2019).

Urbano.

Zona urbana es aquella donde están establecidas las grandes ciudades. En las zonas urbanas y su territorio geográfico suele ser más extenso (LUGO, 2019).

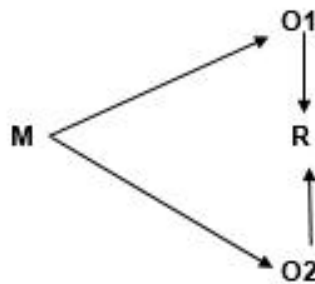


Capítulo III: Método de investigación

3.1 Alcance del estudio

El presente trabajo de Investigación tiene un enfoque mixto, es decir cuantitativo y cualitativo. El objetivo es producir un diagnóstico del objeto de estudio, este objeto se conoce en su generalidad y describe las principales características, rasgos definidos y las diferencias con los otros objetos y conocimientos.

El nivel de investigación es descriptivo correlacional por que identifica un conjunto de variables con el objeto de llevar a cabo la “Rutas Ecoturísticas Para Impulsar El Senderismo En El Valle Del Cusco – 2020”. Los estudios correlacionales evalúan el grado de asociación que existe entre dos o más variables, se miden entre cada una de ellas después, cuantifican y analizan la vinculación (Hernández, Fernández, & Baptista, 2014).



Donde:

M = Muestra

O1 = Rutas Ecoturísticas

O2 = Senderismo

r = Correlación entre Variables



3.2 Diseño de la Investigación

El diseño de la investigación es no experimental porque no se manipularon las variables deliberadamente. Ya que se observarán y describirán las características que presenta la variable de estudio, además de presentar un panorama del estado de la variable en un momento.

3.3 Población

La población de estudio estuvo constituida por una población elegible de residentes locales que realicen senderismo y utilicen las rutas eco turísticas en los distritos de Cusco, Ccorca, San Sebastián y San Jerónimo.

3.4 Muestra

Se utilizó el método de muestreo no probabilístico de tipo intencional, ya que la muestra se seleccionó en base al propósito de estudio, es decir se aplicaron a los residentes de Cusco. La muestra consideró a 221 pobladores para los cuatro distritos del Valle del Cusco.

Dónde:

$p = 0.5$ Probabilidad de éxito.

$q = 0.5$ Probabilidad de fracaso.

$E = 0.07$ error de estimación

$z = 1.96$ valor de la normal estándar al 95% de confiabilidad.

$N =$ Población total (1320530)

$$n = \frac{NZ_{1-\alpha}^2 pq}{(N-1)E^2 + Z_{1-\alpha}^2 pq}$$

$$n = \frac{1 \times 1.9 \times (0.5)(0.5)}{(1 - 1)0.1^2 + 1.9 (0.5)(0.5)}$$

$$n = \frac{64,7059.7}{13205.78}$$



n = 48.998

n = 49 encuestas

3.5 Técnicas De Recolección De Datos

Con el fin de optimizar la recolección de información, sobre el presente proyecto, se aplicó:

Tabla 1.

Técnicas de recolección de datos.

Técnica	Instrumentos
Encuesta	Cuestionarios formulados a los usuarios del mismo
Fichas de inventario de los recursos turísticos (Mincetur)	Llenado de las fichas de inventario de los recursos turísticos que se encuentran dentro de las rutas ecoturística.
Observación	Ficha de observación, material de imágenes e interpretación
Fotografías y videos	Equipo de filmación, cámara fotográfica.

Nota. La tabla presenta las técnicas de recolección de datos usadas en la investigación.

3.6 Validación y confiabilidad del instrumento

Las encuestas contienen preguntas cerradas en base a la escala de Likert, con el cual se aplicó a la población que radica en Cusco, al utilizar se hizo validar con un experto; en el caso de la ficha del Inventario de Recursos Turísticos no habrá necesidad de validar, ya que es un documento oficial del Ministerio de Comercio Exterior y Turismo.

Con el objetivo de facilitar la recolección de los datos necesarios, se utilizó el siguiente procedimiento:

1.- Se salido al campo a identificar rutas ecoturísticas periurbanas de los distritos de Cusco, de los distritos de Cusco, Ccorca, San Sebastián y San Jerónimo para realizar la visita de investigación.



2.- Se programó la fecha de entrevista.

3.- La revisión de información se realizó al finalizar las encuestas.

3.7 Plan de análisis de datos

Se procedió a la suma y tabulación de los resultados obtenidos en cada uno de los instrumentos, se procederá al análisis estadístico y teórico de los resultados obtenidos, utilizando el SSPS versión 25.0.



Capítulo IV: Resultados de la investigación

4.1 Presentación y fiabilidad del instrumento aplicado

4.1.1 Presentación del instrumento

Para describir el desarrollo de la “Identificación de las Rutas Ecoturísticas para impulsar el senderismo en el Valle del Cusco – 2020”, se encuestó a 221 pobladores de la ciudad de Cusco, en el que se considera 23 ítems distribuidos de la siguiente manera:

Tabla 2.

Distribución de los ítems del cuestionario

Variable	Dimensión	Indicador	Ítems
RUTAS ECOTURÍSTICA	Atractivos naturales	Naturaleza	1
		Equipado	2
		Atractivo	3
	Manifestación cultural	Expresiones culturales	4,5
		Lugares arqueológicos	6
		Sitios históricos	7
	Socio económico	Evaluación social	8
		Estudio	9
		Valoración	10
	Comunidades locales	Localidades	11
		Estructura	12
	SENDERISMO	Actividad física	Contacto con la naturaleza
Sensaciones			14
Emociones			15
Modo de vivir			16
Accesibilidad		Probabilidad de llegar	17
		Actividades sociales	18
		Actividades económicas	19
Participantes		Desplazamiento temporal	20
		Recreativo	21
Nivel de riesgo		Posibilidad	22
		Probabilidad	23

Nota. Elaboración de la distribución de los ítems del cuestionario

Para las interpretaciones de las tablas y figuras estadísticas se utilizó la siguiente escala de baremación e interpretación.



Tabla 3.

Descripción de la Baremación y escala de interpretación

Promedio	Escala de Interpretación		
1,00 – 1,80	Muy Bueno	Totalmente de acuerdo	Casi siempre
1,81 – 2,60	Bueno	De acuerdo	Casi siempre
2,61 – 3,40	Regular	Indeciso	A veces
3,41 – 4,20	Malo	En desacuerdo	Casi nunca
4,21 – 5,00	Muy malo	Totalmente en desacuerdo	Nunca

Nota. Elaboración de la Descripción de la Baremación y escala de interpretación.

Tabla 4.

Estadística de fiabilidad

Estadísticas de fiabilidad	
Alfa de Cronbach	Nº de elementos
.804	19

Nota. Tabla de estadística de fiabilidad.

4.1.2 Resultados de las dimensiones de las variables: rutas ecoturísticas y senderismo

Para describir las condiciones de “Identificación de las Rutas Ecoturística para impulsar el senderismo en el Valle del Cusco – 2020”, se describen las dimensiones: Atractivos naturales, Manifestación cultural, Socio económico, Comunidades locales, Actividad física, Accesibilidad, Participantes, Nivel de riesgo.

Los siguientes resultados muestran las respuestas de 221 pobladores que fueron encuestados que, dada su variabilidad de sexo, edad, origen, educación, estado civil, etc., teniendo en común su residencia en la Ciudad de Cusco y la necesidad de desenvolverse en este ámbito, con el consiguiente conocimiento del mismo, así como de sus tradiciones, brindan la posibilidad de generar una adecuada confiabilidad de la encuesta.

Los resultados se presentan a continuación:



Variable: Rutas Ecoturísticas

1. Resultados de los indicadores de la dimensión atractivos naturales

Indicador: Naturaleza

Tabla 5.

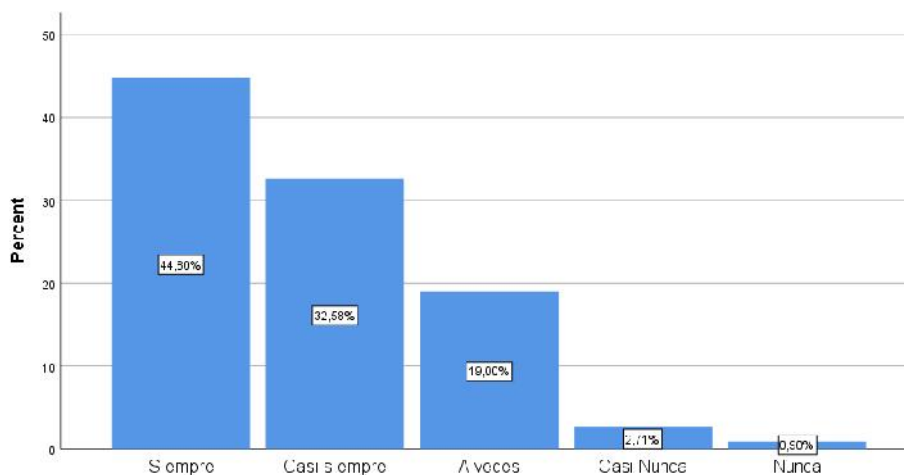
Conoce o ha oído hablar de recursos naturales alrededor del Valle del Cusco

	Frecuencia	Porcentaje	Porcentaje Válido	Porcentaje Acumulado
Válido Siempre	99	44,8	44,8	44,8
Válido Casi siempre	72	32,6	32,6	77,4
Válido A veces	42	19,0	19,0	96,4
Válido Casi Nunca	6	2,7	2,7	99,1
Válido Nunca	2	0,9	0,9	100,0
Total	221	100,0	100,0	

Nota. Tabla con el resultado de la encuesta Conoce o ha oído hablar de recursos naturales alrededor del Valle del Cusco.

Figura 2.

Conoce o ha oído hablar de recursos naturales alrededor del Valle del Cusco



Nota. Representación en figura de los resultados, conoce o ha oído hablar de recursos naturales alrededor del Valle del Cusco.

Interpretación y análisis

De acuerdo en la tabla 5 y figura 2, que corresponden al indicador naturaleza, los encuestados de residencia cusqueña respondieron en un 44.80% que siempre han oído hablar



de recursos naturales alrededor del Valle del Cusco, y a diferencia que el 0.90% manifiestan que nunca han oído hablar de espacios naturales en la zona; esto nos demuestra de que existe un gran número de la población que conoce de la de los recursos naturales, y que pueden ser destinados para el disfrute del senderismo en las potenciales rutas ecoturísticas de la provincia del Cusco.

Indicador: Equipamiento

Tabla 6.

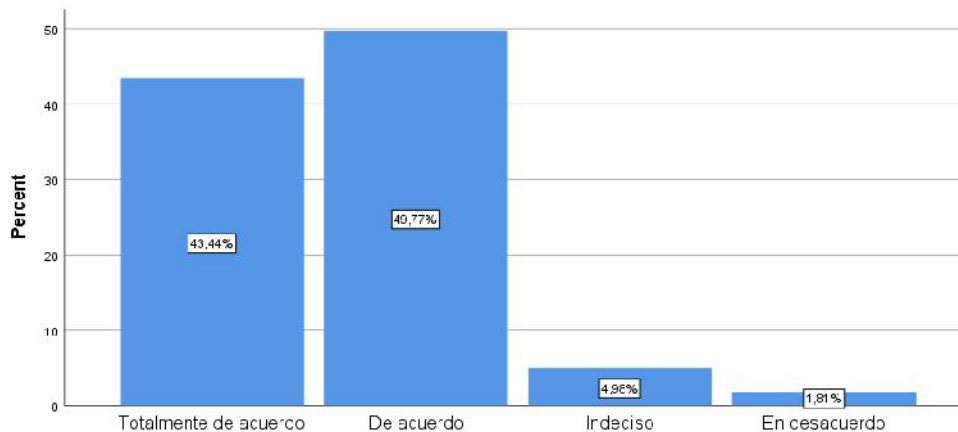
Considera necesario el equipamiento de infraestructura turística en las rutas de caminata que se encuentra alrededor del Valle del Cusco

	Frecuencia	Porcentaje	Porcentaje Válido	Porcentaje Acumulado
Totalmente de acuerdo	96	43,44	43,44	43,4
De acuerdo	110	49,77	49,77	93,2
Válido Indeciso	11	4,98	4,98	98,2
En desacuerdo	4	1,81	1,81	100,0
Totalmente en desacuerdo	0	0	0	100,0
Total	221	100,0	100,0	

Nota. Tabla con los resultados de la encuesta Considera necesario el equipamiento de infraestructura turística en las rutas de caminata que se encuentra alrededor del Valle del Cusco.

Figura 3.

Considera necesario el equipamiento de infraestructura turística en las rutas de caminata que se encuentra alrededor del Valle del Cusco



Nota. Representación en figura de los resultados, Considera necesario el equipamiento de infraestructura turística en las rutas de caminata que se encuentra alrededor del Valle del Cusco.



Interpretación y análisis

La tabla 6 y figura 3 corresponden al indicador equipamiento, los encuestados de residencia cusqueña respondieron en un 49.77% que están de acuerdo que considera el equipamiento de una infraestructura turística en las rutas eco turísticas, como podrían ser mejores señalizaciones, carteles de información, puntos de descanso y donde colocar los desechos, que serían totalmente necesarios en las rutas que se encuentran alrededor del Valle del Cusco; mientras que el 1.81 % manifiesta que está en desacuerdo y un 0.00 % manifiestan que están totalmente en desacuerdo no considerar el equipamiento de infraestructura turística en las rutas eco turísticas alrededor del Valle del Cusco; esto nos demuestra de que hay un gran número de la población interesada que las rutas ecoturísticas cuenten con una infraestructura turística y estas estén con la mejor condición para el uso de la población y realizar la práctica del senderismo con más seguridad en el Valle del Cusco.

Indicador: Atractivo

Tabla 7.

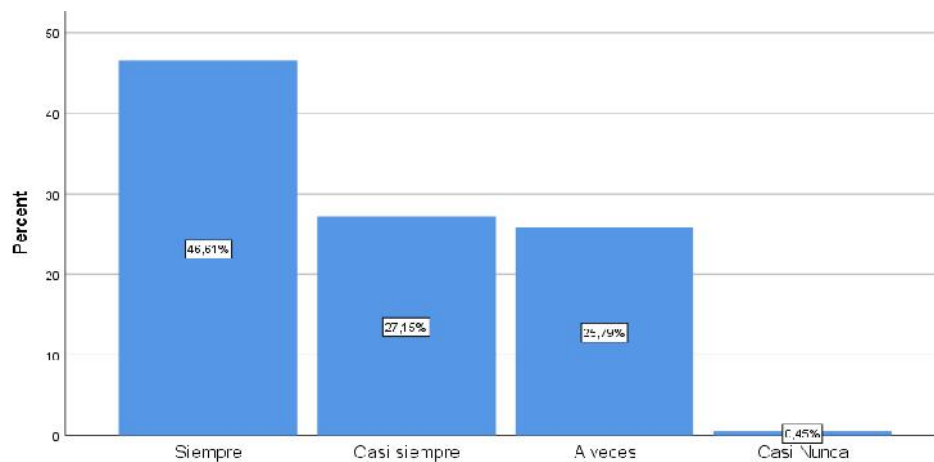
Estaría dispuesto a visitar atractivos naturales y culturales alrededor del Valle del Cusco

	Frecuencia	Porcentaje	Porcentaje Válido	Porcentaje Acumulado
Válido Siempre	103	46,61	46,61	46,6
Válido Casi siempre	60	27,15	27,15	73,8
Válido A veces	57	25,79	25,79	99,5
Válido Casi Nunca	1	0,45	0,45	100,0
Válido Nunca	0	0	0	100,0
Total	221	100,0	100,0	

Nota. Tabla con los resultados de la encuesta *Estaría dispuesto a visitar atractivos naturales y culturales alrededor del Valle del Cusco.*

Figura 4.

Estaría dispuesto a visitar atractivos naturales y culturales alrededor del Valle del Cusco



Nota. Representación en figura de los resultados, *Estaría dispuesto a visitar atractivos naturales y culturales alrededor del Valle del Cusco.*

Interpretación y análisis

La tabla 7 y figura 4 corresponden al indicador atractivo, los encuestados respondieron en un 46.61% que siempre estarían dispuestos(as) a visitar los atractivos naturales y culturales alrededor del Valle del Cusco; mientras que el 0.45 % manifiesta que casi nunca y un 0.00 % manifiestan que nunca estarían dispuestos en visitar los tractivos naturales y culturales alrededor del Valle del Cusco; el resultado nos demuestra de que hay un gran número de la población interesada en conocer y visitar los atractivos naturales y culturales que se encuentran en los alrededores del Valle del Cusco, motivando la práctica del senderismo en la provincia del Cusco.

2. Resultados de los indicadores de la dimensión manifestación cultural

Indicador: Expresiones culturales

Tabla 8.

Conoce algunos recursos turísticos de carácter cultural que se encuentran alrededor del Valle del Cusco

		Frecuencia	Porcentaje	Porcentaje Válido	Porcentaje Acumulado
Válido	SI	202	91,4	91,4	91,4
	No	19	8,6	8,6	100,0

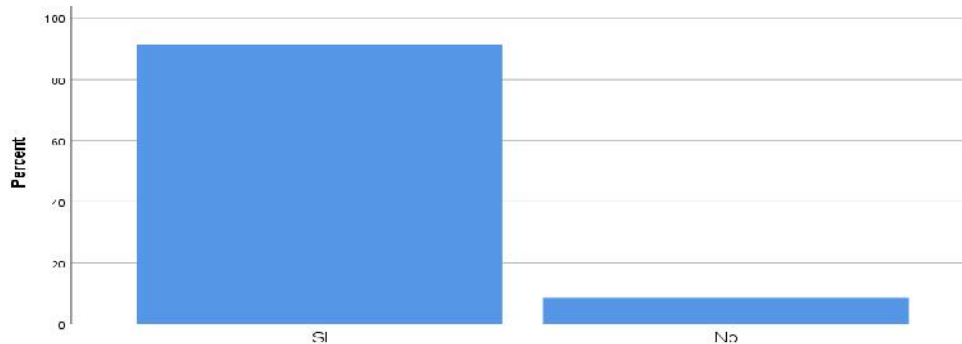


Total	221	100,0	100,0
-------	-----	-------	-------

Nota. Cuadro con los resultados de la encuesta Conoce algunos recursos turísticos de carácter cultural que se encuentran alrededor del Valle del Cusco.

Figura 5.

Conoce algunos recursos turísticos de carácter cultural que se encuentran alrededor del Valle del Cusco



Nota. Representación en figura de los resultados, Conoce algunos recursos turísticos de carácter cultural que se encuentran alrededor del Valle del Cusco.

Interpretación y análisis

La tabla 8 y figura 5 corresponden al indicador Expresiones culturales. Los encuestados respondieron en un 91.4% que sí conocen algunos recursos turísticos de carácter cultural alrededor del Valle del Cusco y el 8.6 % manifiestan que no conocen recursos turísticos de carácter cultural alrededor del Valle del Cusco; esto nos demuestra de que hay un gran número de la población que conoce algunos recursos en los alrededores del Valle del Cusco, confirmando el interés de la práctica del senderismo en la provincia del Cusco.

Indicador: Expresiones culturales.

Tabla 9.

Estaría dispuesto a conocer las distintas manifestaciones culturales y naturales que se encuentran alrededor del Valle del Cusco

	Frecuencia	Porcentaje	Porcentaje Válido	Porcentaje Acumulado
Siempre	128	57,92	57,92	57,9
Casi siempre	78	35,29	35,29	93,2
Válido A veces	14	6,33	6,33	99,5
Casi Nunca	1	0,45	0,45	100,0
Nunca	0	0	0	100,0

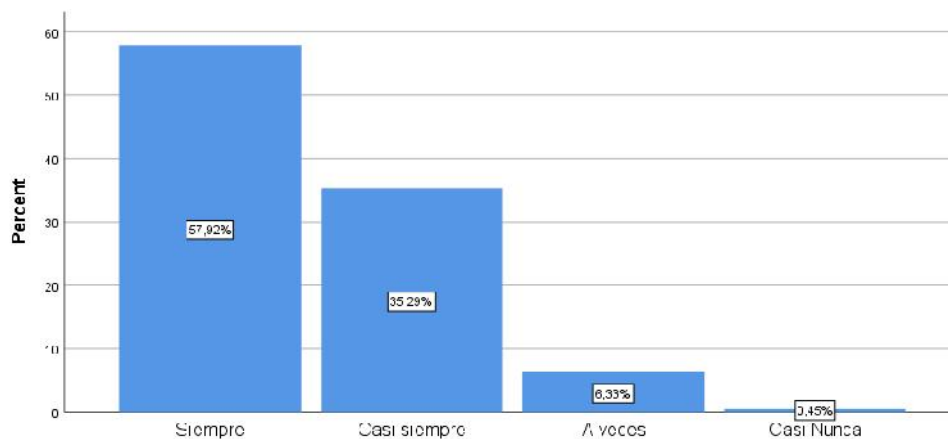


Total	221	100,0	100,0
-------	-----	-------	-------

Nota. Tabla con los resultados de la encuesta Estaría dispuesto a conocer las distintas manifestaciones culturales y naturales que se encuentran alrededor del Valle del Cusco.

Figura 6.

Estaría dispuesto a conocer las distintas manifestaciones culturales y naturales que se encuentran alrededor del Valle del Cusco



Nota. Representación en figura de los resultados, Estaría dispuesto a conocer las distintas manifestaciones culturales y naturales que se encuentran alrededor del Valle del Cusco.

Interpretación y análisis

La tabla 9 y figura 6 corresponden al indicador expresiones culturales, los encuestados de residencia cusqueña respondieron en un 57.92% que siempre estarían dispuestos(as) a conocer distintas manifestaciones culturales y naturales alrededor del Valle del Cusco, mientras que el 0.45 % manifiesta casi nunca y un 0.00 % manifiestan que nunca estarían dispuestos a conocer las distintas manifestaciones culturales y naturales alrededor del valle del Cusco; los resultados demuestran que hay un gran número de la población interesada que siempre estaría dispuesto en conocer las distintas manifestaciones culturales y naturales a los alrededores del Valle del Cusco, y motivados para la práctica del senderismo en el Valle del Cusco.



Indicador: Lugares arqueológicos

Tabla 10.

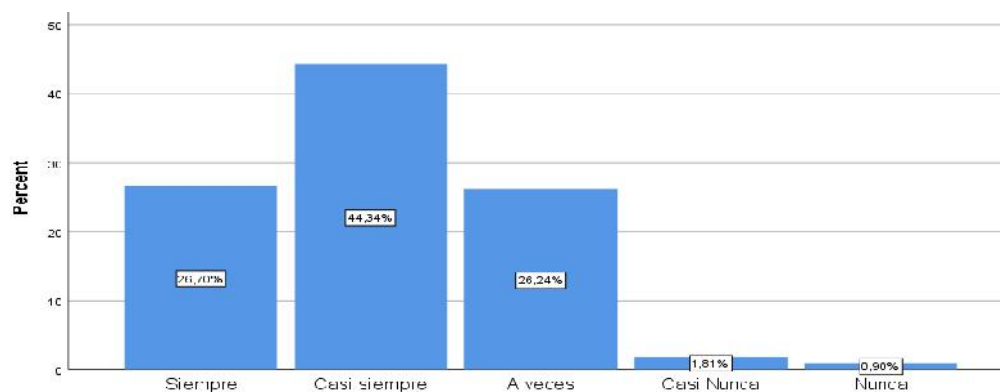
Ha visitado lugares arqueológicos alrededor del Valle del Cusco distintos a los tradicionales

	Frecuencia	Porcentaje	Porcentaje Válido	Porcentaje Acumulado
Siempre		26,70	26,70	26,7
Casi siempre		44,34	44,34	71,0
A veces		26,24	26,24	97,3
Casi Nunca		1,81	1,81	99,1
Nunca		0,90	0,90	100,0
Total	221	100,0	100,0	

Nota. Tabla con los resultados de la encuesta Ha visitado lugares arqueológicos alrededor del Valle del Cusco distintos a los tradicionales.

Figura 7.

Ha visitado lugares arqueológicos alrededor del Valle del Cusco, distintos a los tradicionales



Nota. Representación en figura de los resultados, Ha visitado lugares arqueológicos alrededor del Valle del Cusco, distintos a los tradicionales.

Interpretación y análisis

La tabla 10 y figura 7 corresponden al indicador Lugares arqueológicos. Los encuestados respondieron en un 44.34% que casi siempre han visitado lugares arqueológicos distintos a los tradicionales alrededor del Valle del Cusco y el 0.90% manifiestan que nunca habían visitado lugares arqueológicos distintos a los tradicionales alrededor del Valle del Cusco; esto nos demuestra de que hay un gran número de la población interesada que estaría dispuesto a visitar lugares arqueológicos distintos a los tradicionales en los alrededores del



Valle del Cusco y que pueden ser usados para la práctica del senderismo en la rutas turísticas de la provincia del Cusco.

Indicador: Sitios Históricos

Tabla 11.

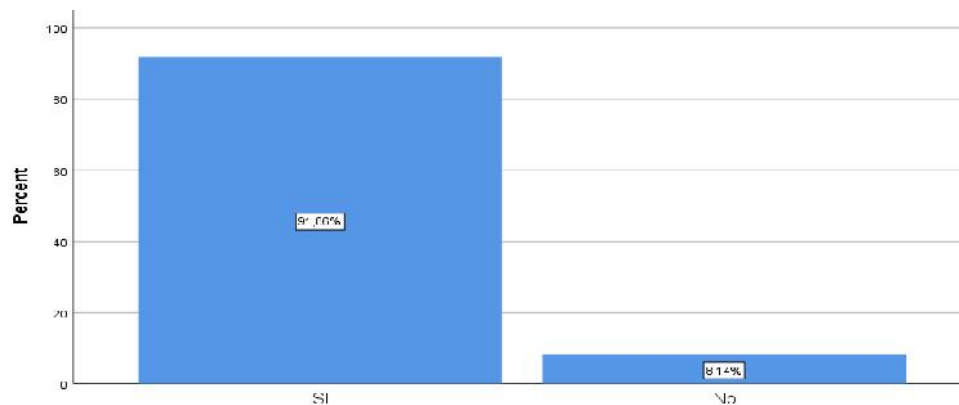
Está enterado que existen muchos sitios de interés histórico al rededor del Valle del Cusco

	Frecuencia	Porcentaje	Porcentaje Válido	Porcentaje Acumulado
SI		91,96	91,96	91,9
Válido No		8,14	8,14	100,0
Total	221	100,0	100,0	

Nota. Tabla con los resultados de la encuesta Está enterado que existen muchos sitios de interés histórico al rededor del Valle del Cusco.

Figura 8.

Está enterado que existen muchos sitios de interés histórico al rededor del Valle del Cusco



Nota. Representación en figura de los resultados, Está enterado que existen muchos sitios de interés histórico al rededor del Valle del Cusco.

Interpretación y análisis

La tabla 11 y figura 8 corresponden al indicador sitios históricos. Los encuestados respondieron en un 91.86 % que sí están enterados que existen muchos sitios de interés histórico alrededor del valle del Cusco y el 8.14 % manifiestan que no está enterado que existen sitios de interés histórico alrededor del Valle del Cusco; esto nos demuestra de que hay un gran número de la población enterada de que existen muchos sitios de interés histórico en los



alrededores del Valle del Cusco y que pueden ser usados para la práctica del senderismo en la rutas turísticas alrededor del Valle del Cusco.

3. Resultados de los indicadores de la dimensión Socio económico

Indicador: Evaluación social

Tabla 12.

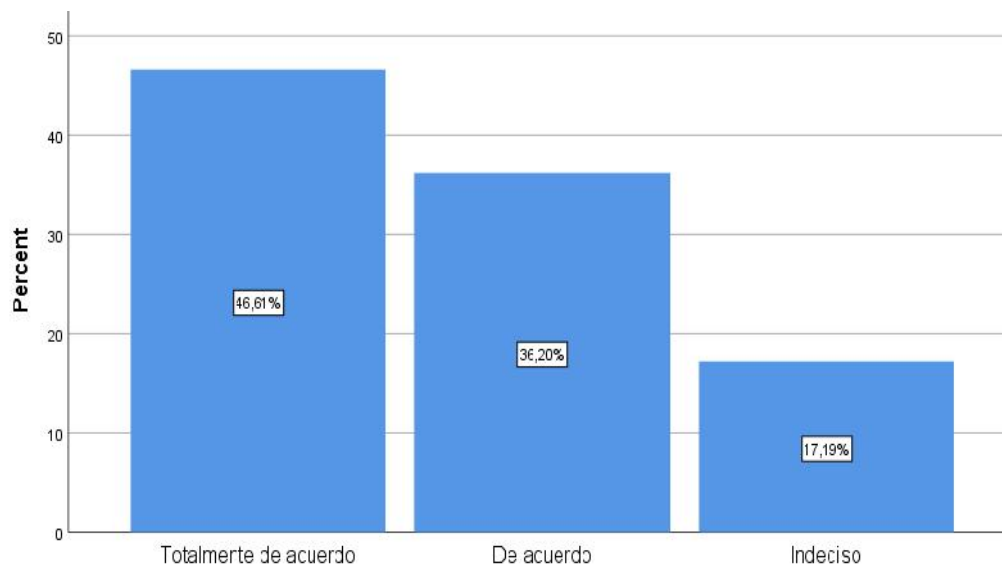
Considera importante realizar la evaluación social en el Valle del Cusco para tener información sobre los ingresos vinculados a la actividad turística

	Frecuencia	Porcentaje	Porcentaje Válido	Porcentaje Acumulado
Totalmente de acuerdo	103	46,61	46,61	46,6
De acuerdo	80	36,20	36,20	82,8
Indeciso	38	17,19	17,19	100,0
Válido En desacuerdo	0	0	0	100,0
Totalmente en desacuerdo	0	0	0	100,0
Total	221	100,0	100,0	

Nota. Tabla con los resultados de la encuesta Considera importante realizar la evaluación social en el Valle del Cusco para tener información sobre los ingresos vinculados a la actividad turística.

Figura 9.

Considera importante realizar la evaluación social en el Valle del Cusco para tener información sobre los ingresos vinculados a la actividad turística



Nota. Representación en figura de los resultados, Considera importante realizar la evaluación social en el Valle del Cusco para tener información sobre los ingresos vinculados a la actividad turística.



Interpretación y análisis

La tabla 12 y figura 9 corresponden al indicador evaluación social, los encuestados respondieron en un 45.61 % que están totalmente de acuerdo que se considere realizar una evaluación social para obtener información de ingresos vinculados a la actividad turística alrededor del Valle del Cusco y el 17.19 manifiesta que se encuentra indeciso y un 0.00 % manifiestan que están totalmente en desacuerdo no realizar una evaluación social para obtener información de ingresos vinculados a la actividad turística alrededor del Valle del Cusco; esto nos demuestra de que hay un gran número de la población interesada en contar con una evaluación social y obtener información de ingresos vinculadas a la actividad turística dentro de la rutas eco turísticas y de esta forma ver como la práctica del senderismo en el Valle del Cusco mejora los ingresos en las rutas eco turísticas.

Indicador: Estudio

Tabla 13.

Considera necesario realizar estudios socio económico en las rutas ecoturísticas del Valle del Cusco

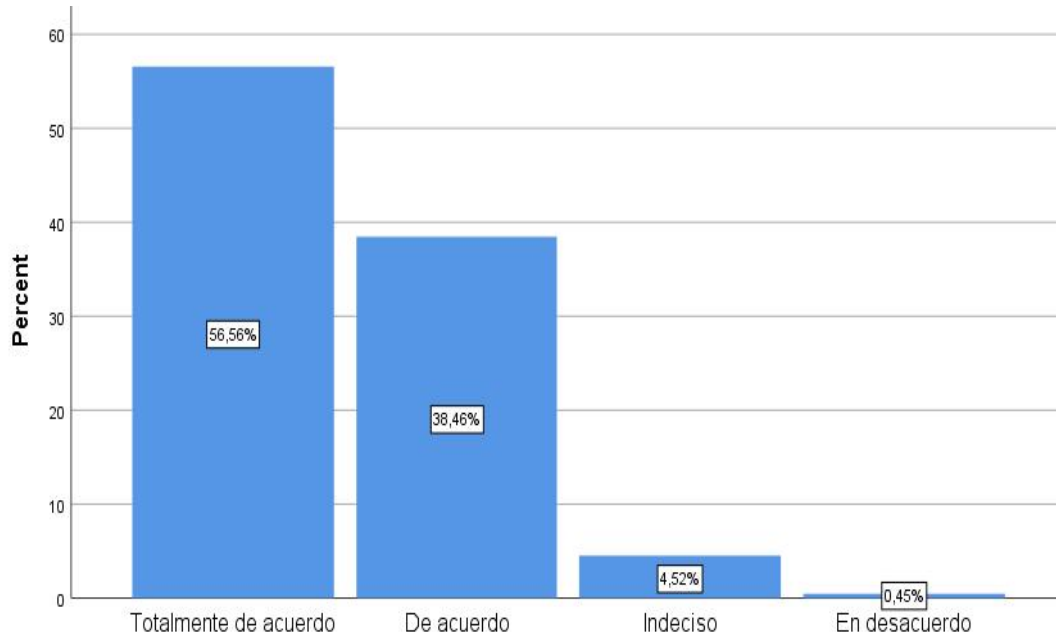
	Frecuencia	Porcentaje	Porcentaje Válido	Porcentaje Acumulado
Totalmente de acuerdo	125	56,56	56,56	56,6
De acuerdo	85	38,46	38,46	95,0
Indeciso	10	4,52	4,52	99,5
Válido En desacuerdo	1	0,45	0,45	100,0
Totalmente en desacuerdo	0	0	0	100,0
Total	221	100,0	100,0	

Nota. Tabla con los resultados de la encuesta Considera necesario realizar estudios socio económico en las rutas ecoturísticas del Valle del Cusco.



Figura 10.

Considera necesario realizar estudios socio económico en las rutas ecoturística del Valle del Cusco



Nota. Representación en figura de los resultados, Considera necesario realizar estudios socio económico en las rutas ecoturística del Valle del Cusco.

Interpretación y análisis

La tabla 13 y figura 10 corresponden al indicador estudio. Los encuestados respondieron en un 56.56 % que están totalmente de acuerdo que se considere necesario realizar estudios socio económico en las rutas eco turísticas alrededor del Valle del Cusco; mientras que el 0.45 % manifiesta en desacuerdo y un 0.00 % manifiestan que están totalmente en desacuerdo no realizar estudios socio económico en las rutas eco turísticas alrededor del Valle del Cusco. Los resultados nos demuestran de que hay un gran número de la población interesada en contar con un estudio socio económico en las rutas eco turísticas y de esta forma ver cómo la práctica del senderismo en el Valle del Cusco podría impactar positivamente y mejora los ingresos económicos en las comunidades cercanas a las rutas eco turísticas.

Indicador: Valoración

Tabla 14.

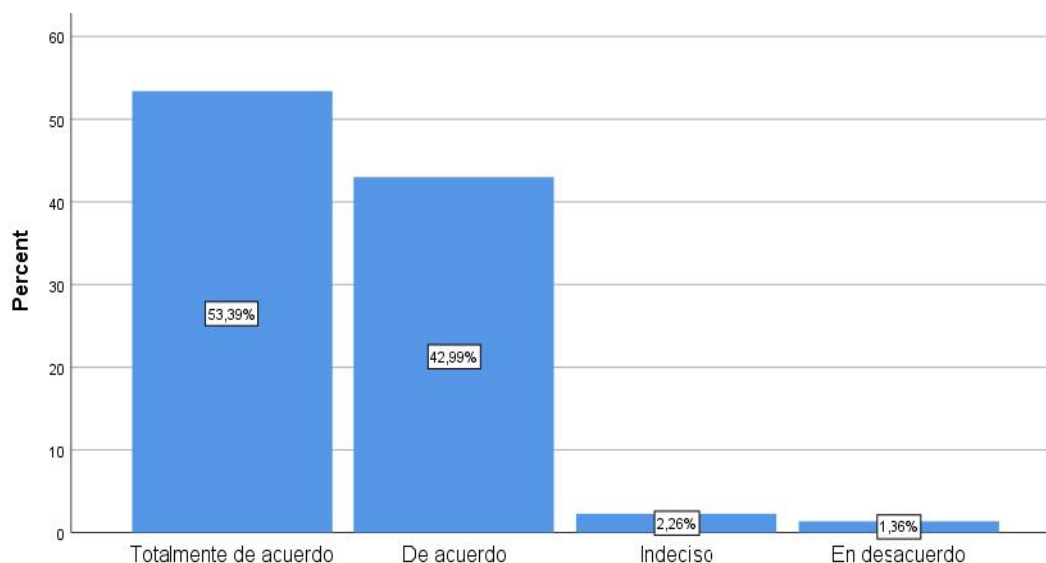
Se debería poner en valor rutas eco turísticas del Valle del Cusco para el desarrollo de la actividad turística

	Frecuencia	Porcentaje	Porcentaje Válido	Porcentaje Acumulado
Totalmente de acuerdo	56,6	53,39	53,39	53,4
De acuerdo	38,5	42,99	42,99	96,4
Indeciso	4,5	2,26	2,26	98,6
En desacuerdo	0,5	1,36	1,36	100,0
Totalmente en desacuerdo	0	0	0	100,0
Total	221	100,0	100,0	

Nota. Tabla con los resultados de la encuesta Se debería poner en valor rutas eco turísticas del Valle del Cusco para el desarrollo de la actividad turística.

Figura 11.

Se debería poner en valor rutas ecoturística del Valle del Cusco para el desarrollo de la actividad turística



Nota. Representación en figura de los resultados, Se debería poner en valor rutas ecoturística del Valle del Cusco para el desarrollo de la actividad turística.

Interpretación y análisis

La tabla 14 y figura 11 corresponden al indicador Valoración. Los encuestados respondieron en un 53.39 % que están totalmente de acuerdo en que se debería poner en valor las rutas eco turísticas para el desarrollo de la actividad turística alrededor del Valle del Cusco;



mientras que el 1.36 % manifiestan estar en desacuerdo, y un 0.0 % que están totalmente en desacuerdo que no se debería poner en valor las rutas eco turísticas para el desarrollo de la actividad turística alrededor del Valle del Cusco. Esto nos demuestra de que hay un gran parte de la población cusqueña que se encuentra interesada en que se debería poner en valor las rutas eco turísticas y promover el cuidado, mantenimiento y darle el valor que se merecen de estas mismas, y de esta forma motivar a la población cusqueña a realizar del senderismo en el Valle del Cusco.

4. Resultados de los indicadores de la dimensión Comunidades locales

Indicador: Localidades

Tabla 15.

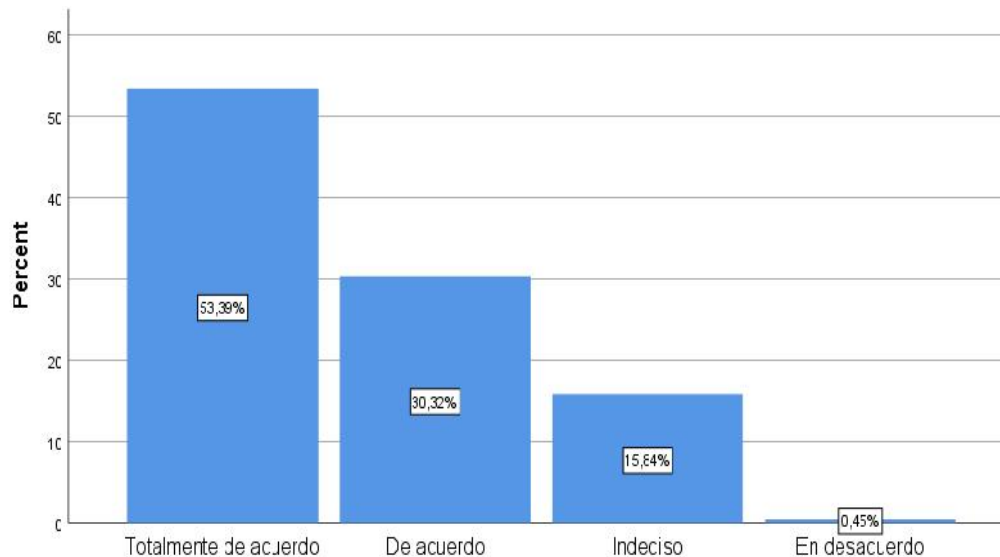
Considera que las localidades que se encuentran alrededor de las rutas eco turísticas del Valle del Cusco, podrían mejorar sus ingresos económicos si se promocionaran los recursos turísticos existentes en la zona

	Frecuencia	Porcentaje	Porcentaje Válido	Porcentaje Acumulado
Totalmente de acuerdo	118	53,39	53,39	53,4
De acuerdo	67	30,32	30,32	83,7
Válido Indeciso	35	15,84	15,84	99,5
En desacuerdo	1	0,45	0,45	100,0
Totalmente en desacuerdo	0	0	0	100,0
Total	221	100,0	100,0	

Nota. Tabla con los resultados de la encuesta Considera que las localidades que se encuentran alrededor de las rutas eco turísticas del Valle del Cusco, podrían mejorar sus ingresos económicos si se promocionaran los recursos turísticos existentes en la zona.

Figura 12.

Considera que las localidades que se encuentran alrededor de las rutas eco turísticas del Valle del Cusco, podrían mejorar sus ingresos económicos si se promocionaran los recursos turísticos existentes en la zona



Nota. Representación en figura de los resultados, Considera que las localidades que se encuentran alrededor de las rutas eco turísticas del Valle del Cusco, podrían mejorar sus ingresos económicos si se promocionaran los recursos turísticos existentes en la zona.

Interpretación y análisis

La tabla 15 y figura 12 corresponden al indicador Localidad. Los encuestados respondieron en un 53.39 % que están totalmente de acuerdo en que se promocioe los recursos turísticos que se encuentran en las rutas eco turísticas para mejorar los ingresos económicos en las localidades que se encuentran en la rutas eco turísticas alrededor del Valle del Cusco, mientras que el 0.45 % manifiestan que están en desacuerdo, y un 0.0 % que están totalmente en desacuerdo que no se promocioe los recursos turísticos que se encuentran en las rutas eco turísticas alrededor del Valle del Cusco. Los resultados demuestran de que hay un gran número de la población que considera que si se promocionaran de la forma adecuada los recursos turísticos que se encuentran alrededor de las rutas eco turísticas, se motivaría a la población cusqueña a la práctica del senderismo, por lo que puede mejorar sus ingresos económicos en las localidades que se encuentran alrededor de la rutas ecoturísticas en el Valle del Cusco.



Indicador: Estructura

Tabla 16.

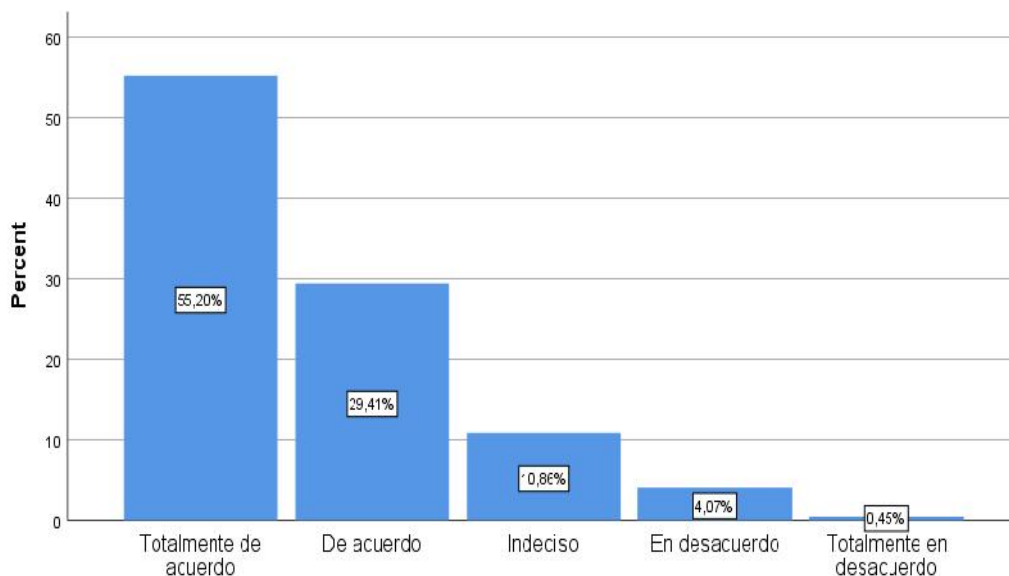
Considera usted que el cambio en la estructura de las viviendas en las comunidades locales afectaría paisajísticamente las rutas eco turísticas del Valle del Cusco

	Frecuencia	Porcentaje	Porcentaje Válido	Porcentaje Acumulado
Totalmente de acuerdo	122	55,20	55,20	55,2
De acuerdo	65	29,41	29,41	84,6
Indeciso	24	10,86	10,86	95,5
En desacuerdo	9	4,07	4,07	99,5
Totalmente en desacuerdo	1	0,45	0,45	100,0
Válido				
Total	221	100,0	100,0	

Nota. Tabla con los resultados de la encuesta Considera usted que el cambio en la estructura de las viviendas en las comunidades locales afectaría paisajísticamente las rutas eco turísticas del Valle del Cusco.

Figura 13.

Considera usted que el cambio en la estructura de las viviendas en las comunidades locales afectaría paisajísticamente las rutas ecoturísticas del Valle del Cusco



Nota. Representación en figura de los resultados, Considera usted que el cambio en la estructura de las viviendas en las comunidades locales afectaría paisajísticamente las rutas ecoturísticas del Valle del Cusco.

Interpretación y análisis

La tabla 16 y figura 13 corresponden al indicador estructura. Los encuestados respondieron en un 55.20 %, que están totalmente de acuerdo que las estructuras de las



viviendas en las comunidades locales afectan paisajísticamente en las rutas eco turísticas alrededor del valle del Cusco y el 0.45 % manifiestan que están totalmente en desacuerdo que las viviendas en las comunidades locales no afectan paisajísticamente en las rutas eco turísticas alrededor del Valle del Cusco; esto nos demuestra de que hay un gran número de la población que considera que el cambio de estructura de las viviendas en la comunidades, afecta de manera negativa en la visión paisajística en las rutas eco turísticas alrededor del Valle del Cusco, por lo que si se motiva la práctica del senderismo se podrá sensibilizar a las comunidades a cuidar más la visión paisajística en la región del Cusco.

VARIABLE: SENDERISMO

5. Resultados de los indicadores de la dimensión Actividad física

Indicador: Contacto con la naturaleza

Tabla 17.

Estaría dispuesto a caminar por los alrededores del valle del Cusco para disfrutar y tener contacto con la naturaleza

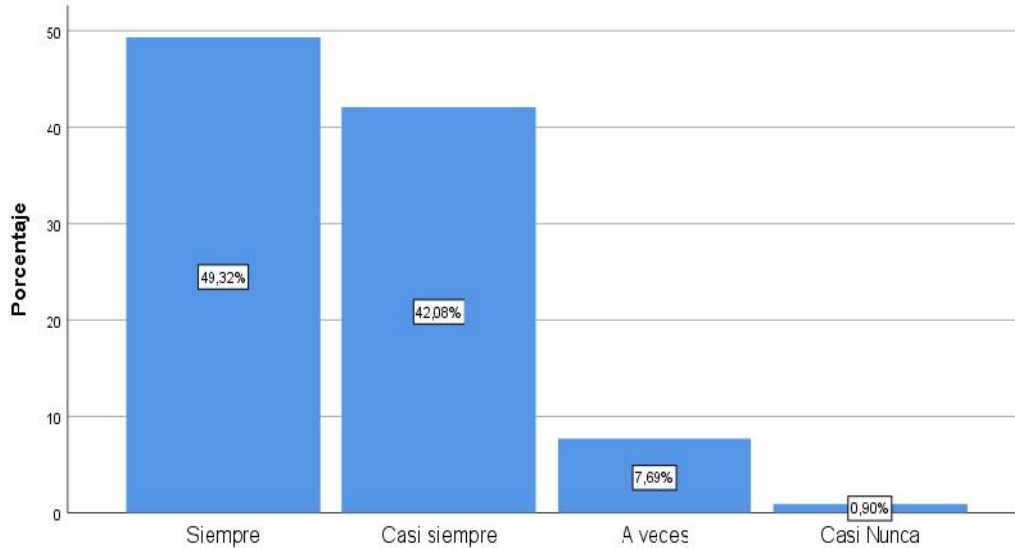
	Frecuencia	Porcentaje	Porcentaje válido	Porcentaje acumulado
Válido	Siempre	109	49,32	49,32
	Casi siempre	93	42,08	42,08
	A veces	17	7,69	7,69
	Casi Nunca	2	0,90	0,90
	Nunca	0	0,0	0,0
	Total	221	100,0	100,0

Nota. Tabla con los resultados de la encuesta *Estaría dispuesto a caminar por los alrededores del valle del Cusco para disfrutar y tener contacto con la naturaleza.*



Figura 14.

Estaría dispuesto a caminar por los alrededores del Valle del Cusco para disfrutar y tener contacto con la naturaleza



Nota. Representación en figura de los resultados Estaría dispuesto a caminar por los alrededores del valle del Cusco para disfrutar y tener contacto con la naturaleza.

Interpretación y análisis

La tabla 17 y figura 14 corresponden al indicador Contacto con la naturaleza. Los encuestados respondieron en un 49.32 % que siempre estarían dispuesto a caminar por los alrededores del Valle del Cusco para el disfrute con el contacto de la naturaleza; mientras que el 0.90 % manifiestan que casi nunca y un 0.00 % que manifiesta que nunca estaría dispuesta a realizar caminatas a los alrededores del Valle del Cusco para disfrutar y tener contacto con la naturaleza. Esto nos demuestra de que hay un gran número de la población interesada en hacer caminatas en las rutas eco turísticas realizando la actividad del senderismo, con el fin de tener contacto con la naturaleza en nuestras rutas eco turístico alrededor del Valle del Cusco.

Indicador: Sensaciones

Tabla 18.

Considera usted que el senderismo afectaría positivamente en la salud de la población que haga uso de los senderos eco turísticos del Valle del Cusco

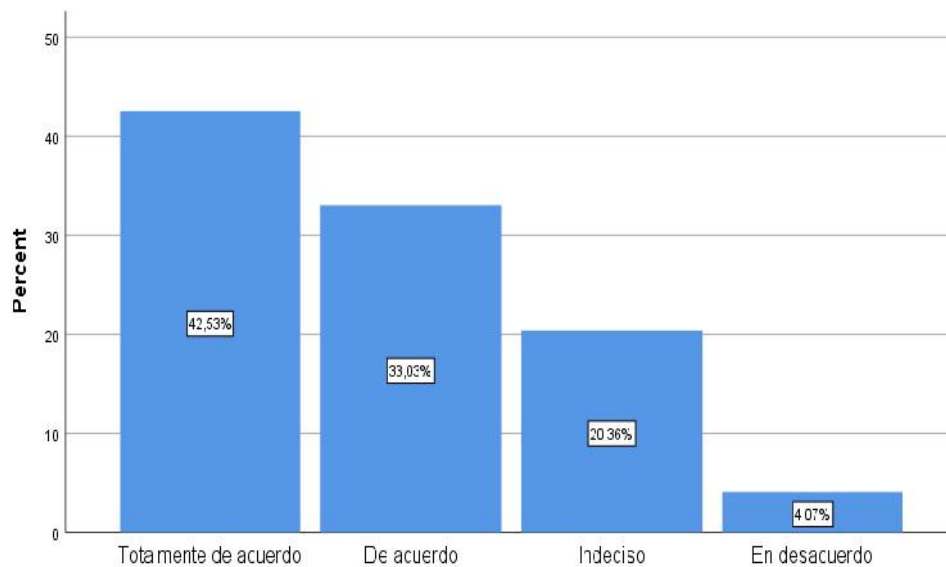


	Frecuencia	Porcentaje	Porcentaje Válido	Porcentaje Acumulado
Totalmente de acuerdo	94	42,53	42,53	42,5
De acuerdo	73	33,03	33,03	75,6
Válido Indeciso	45	20,36	20,36	95,9
En desacuerdo	9	4,07	4,07	100,0
Totalmente en desacuerdo	0	0	0	100,0
Total	221	100,0	100,0	

Nota. Tabla con los resultados de la encuesta Considera usted que el senderismo afectaría positivamente en la salud de la población que haga uso de los senderos eco turísticos del Valle del Cusco.

Figura 15.

Considera usted que el senderismo afectaría positivamente en la salud de la población que haga uso de los senderos eco turísticos del Valle del Cusco



Nota. Representación en figura de los resultados, Considera usted que el senderismo afectaría positivamente en la salud de la población que haga uso de los senderos eco turísticos del Valle del Cusco.

Interpretación y análisis

La tabla 18 y figura 15 corresponden al indicador sensaciones, los encuestados respondieron en un 42.53 % que están totalmente de acuerdo en que la actividad del senderismo afectaría positivamente en la salud de la población en la región del Cusco haciendo uso de las rutas eco turístico a los alrededores del Valle del Cusco; mientras que el 4.07 % manifiestan que están en desacuerdo, y un 0.0 % que están totalmente en desacuerdo que la actividad del



senderismo no afectaría positivamente en la salud de la población haciendo uso de las rutas eco turísticas alrededor del Valle del Cusco; esto nos demuestra de que hay un gran número de la población que considera que realizar la actividad del senderismo en las rutas eco turísticas afectará positivamente en la salud de la población, lo cual se demuestra la importancia de las rutas eco turísticas para realizar la actividad del senderismo en el Valle del Cusco.

Indicador: Emociones

Tabla 19.

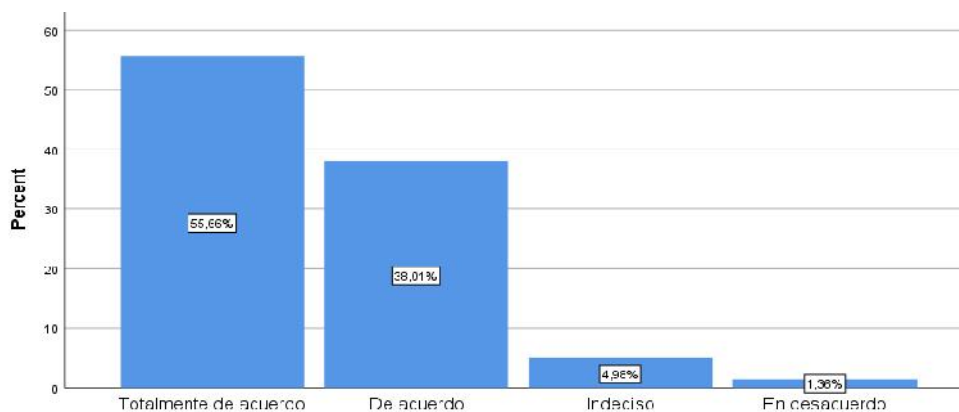
Le genera emociones y expectativas el saber que existen senderos Ecoturísticos en los alrededores del Valle del Cusco

	Frecuencia	Porcentaje	Porcentaje Válido	Porcentaje Acumulado
Totalmente de acuerdo	123	55,66	55,66	55,7
De acuerdo	84	38,01	38,01	93,7
Válido Indeciso	11	4,98	4,98	98,6
En desacuerdo	3	1,36	1,36	100,0
Totalmente en desacuerdo	0	0	0	100,0
Total	221	100,0	100,0	

Nota. Tabla con los resultados de la encuesta Le genera emociones y expectativas el saber que existen senderos Ecoturísticos en los alrededores del Valle del Cusco.

Figura 16.

Le genera emociones y expectativas el saber que existen senderos Ecoturísticos en los alrededores del Valle del Cusco



Nota. Representación en figura de los resultados, Le genera emociones y expectativas el saber que existen senderos Ecoturísticos en los alrededores del Valle del Cusco.



Interpretación y análisis

La tabla 19 y figura 16 corresponden al indicador sensaciones. Los encuestados respondieron en un 55.66 % que están totalmente de acuerdo en que les genera emociones y expectativas el saber que existen senderos eco turísticos en los alrededores del Valle del Cusco; mientras que el 1.36 % manifiestan que están en desacuerdo, y un 0.0 % que están totalmente en desacuerdo que no les genera emociones y expectativas el saber que existen senderos eco turísticos alrededor del Valle del Cusco. Esto nos demuestra de que hay un gran número de la población que considera que al saber que existen senderos eco turísticos en los alrededores del Valle del Cusco les genera emociones y expectativas positivas, cocientes de estos recursos que podrían utilizarla para realizar la actividad del senderismo en el Valle del Cusco.

Indicador: Modo de vivir

Tabla 20.

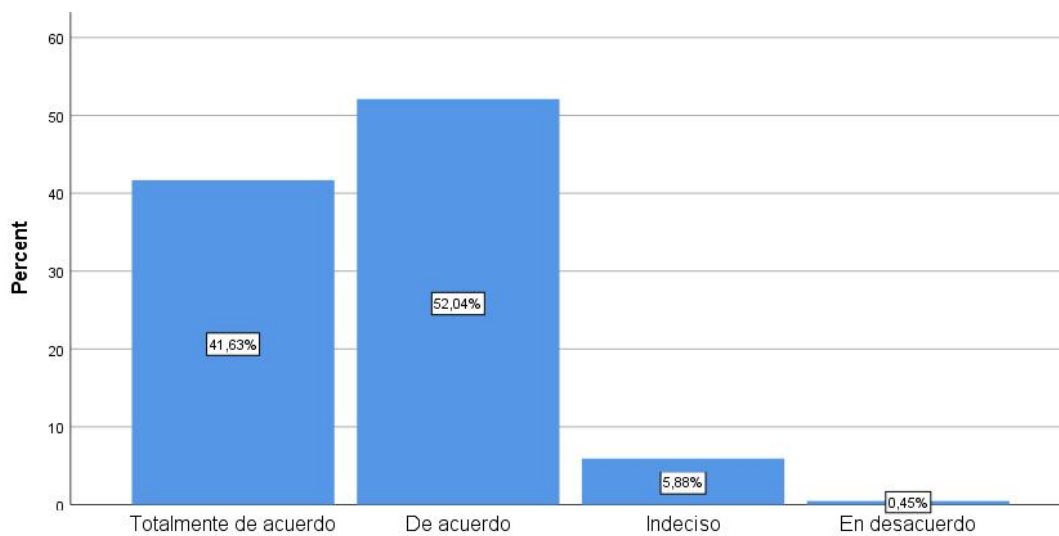
Considera que es un modo de vida las aventuras en las rutas de senderismo

	Frecuencia	Porcentaje	Porcentaje Válido	Porcentaje Acumulado
Totalmente de acuerdo	92	41,63	41,63	41,6
De acuerdo	115	52,04	52,04	93,7
Indeciso	13	5,88	5,88	99,5
En desacuerdo	1	0,45	0,45	100,0
Totalmente en desacuerdo	0	0	0	100,0
Válido				
Total	221	100,0	100,0	

Nota. Tabla con los resultados de la encuesta Considera que es un modo de vida las aventuras en las rutas de senderismo.

Figura 17.

Considera que es un modo de vida las aventuras en las rutas de senderismo



Nota. Representación en figura de los resultados, Considera que es un modo de vida las aventuras en las rutas de senderismo.

Interpretación y análisis

La tabla 20 y figura 17 corresponden al indicador modo de vivir, los encuestados respondieron en un 52.04 % estar de acuerdo que las aventuras en las rutas de senderismo es un modo de vida; mientras que el 0.45 % manifiestan que están en desacuerdo, y un 0.0 % que están en total desacuerdo que las aventuras en las rutas de senderismo no son consideradas como un modo de vida; esto nos demuestra de que hay un gran número de la población que considera que realizar senderismos en las rutas eco turísticas sería parte de su ritmo de vida, en el que la rutas eco turísticas identificadas alrededor del Valle del Cusco servirían como el lugar que necesitan para la actividad del senderismo.

6. Resultados de los indicadores de la dimensión Accesibilidad

Indicador: Probabilidad de llegar

Tabla 21.

Sabe si existe accesibilidad que le de probabilidades de llegar a las rutas eco turísticas alrededor del Valle del Cusco

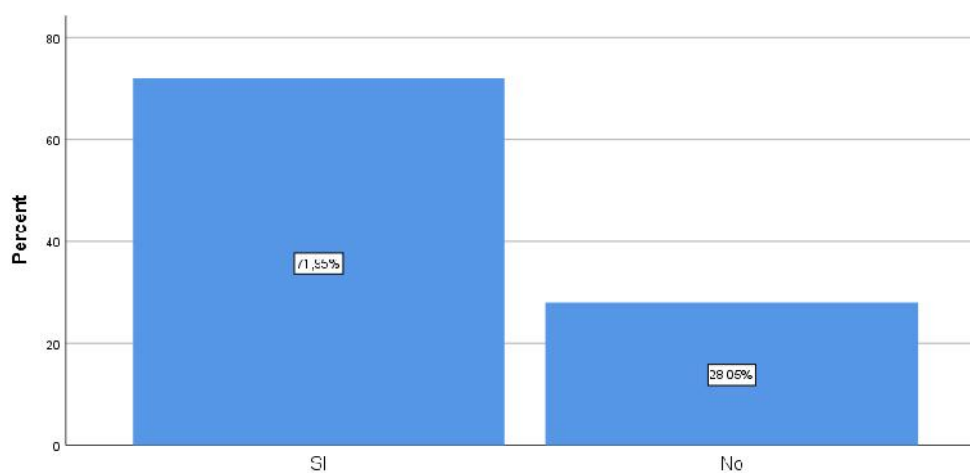


	Frecuencia	Porcentaje	Porcentaje Válido	Porcentaje Acumulado
Válido	SI	159	71,95	71,9
	No	62	28,05	100,0
Total	221	100,0	100,0	

Nota. Tabla con los resultados de la encuesta Sabe si existe accesibilidad que le de probabilidades de llegar a las rutas eco turísticas alrededor del Valle del Cusco.

Figura 18.

Sabe si existe accesibilidad que le de probabilidades de llegar a las rutas eco turísticas alrededor del Valle del Cusco



Nota. Representación en figura de los resultados, Sabe si existe accesibilidad que le de probabilidades de llegar a las rutas eco turísticas alrededor del Valle del Cusco.

Interpretación y análisis

La tabla 21 y figura 18 corresponden al indicador probabilidad de llegar. Los encuestados de residencia cusqueña respondieron en un 75.91 % que sí conocen que existe accesibilidad para poder llegar a las rutas eco turísticas alrededor del Cusco y el 28.05 % que no saben que existe accesibilidad para poder llegar a las rutas eco turísticas alrededor del Cusco; Los resultados demuestran que hay un gran número de la población cusqueña que está enterada que existe la accesibilidad a las rutas eco turísticas y que se puede hacer uso de ellas, como también una parte de la población desconoce que existen estas rutas ecoturísticas y que cuentan con la accesibilidad que sirve para el mejor desempeño de la actividad del senderismo en los alrededores del Valle del Cusco.



Indicador: Actividades sociales

Tabla 22.

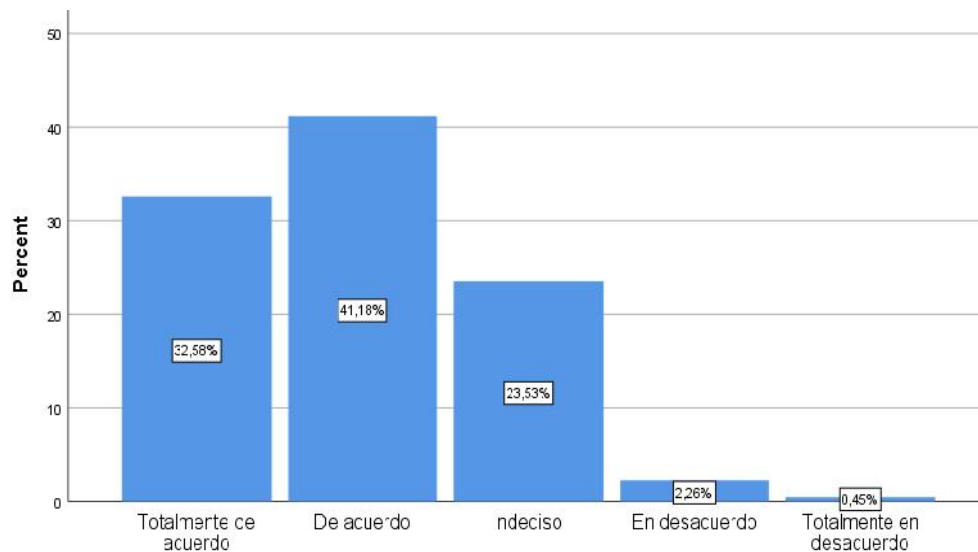
Considera el senderismo como una actividad social y tradicional del poblador Cusqueño

	Frecuencia	Porcentaje	Porcentaje Válido	Porcentaje Acumulado
Totalmente de acuerdo	72	32,58	32,58	32,6
De acuerdo	91	41,18	41,18	73,8
Indeciso	52	23,53	23,53	97,3
Válido En desacuerdo	5	2,26	2,26	99,5
Totalmente en desacuerdo	1	0,45	0,45	100,0
Total	221	100,0	100,0	

Nota. Tabla con los resultados de la encuesta Considera el senderismo como una actividad social y tradicional del poblador Cusqueño.

Figura 19.

Considera el senderismo como una actividad social y tradicional del poblador Cusqueño



Nota. Representación en figura de los resultados, Considera el senderismo como una actividad social y tradicional del poblador Cusqueño.

Interpretación y análisis

La tabla 22 y figura 19 corresponden al indicador actividades sociales. Los encuestados de residencia cusqueña respondieron en un 41.18 % que están de acuerdo en considerar que el senderismo es una actividad social y tradicional del poblador cusqueño y el 0.45 % manifiestan



que están totalmente en desacuerdo, que no considera el senderismo como una actividad social y tradicional del poblador cusqueño. De acuerdo a los resultados demuestra que las rutas ecoturísticas identificadas para la actividad del senderismo pueden formar parte de la actividad social y tradicional del poblador cusqueño en la región del Cusco.

Indicador: Actividades económicas

Tabla 23.

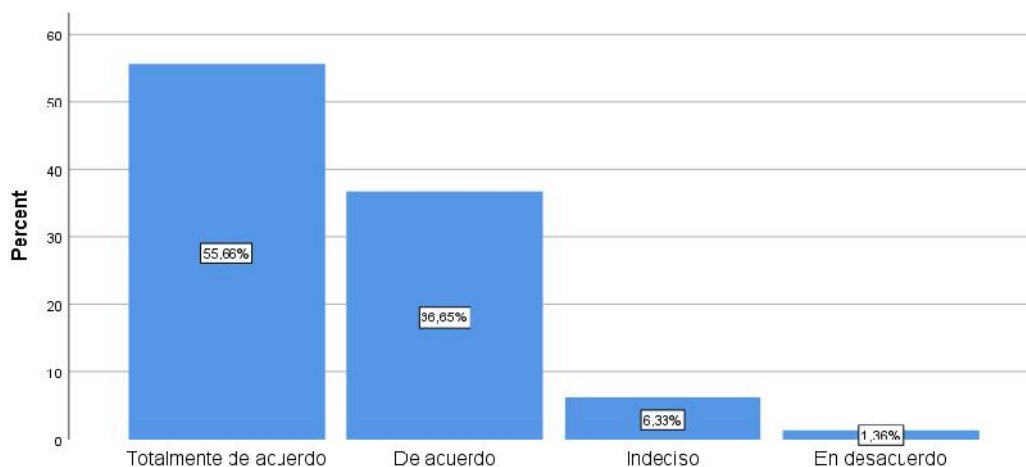
Considera que el senderismo puede generar actividades económicas importantes alrededor de las rutas ecoturísticas

	Frecuencia	Porcentaje	Porcentaje Válido	Porcentaje Acumulado
Totalmente de acuerdo	123	55,7	55,7	55,7
De acuerdo	81	36,7	36,7	92,3
Indeciso	14	6,3	6,3	98,6
En desacuerdo	3	1,4	1,4	100,0
Totalmente en desacuerdo	0	0	0	100,0
Total	221	100,0	100,0	

Nota. Tabla con los resultados de la encuesta Considera que el senderismo puede generar actividades económicas importantes alrededor de las rutas ecoturísticas.

Figura 20.

Considera que el senderismo puede generar actividades económicas importantes alrededor de las rutas ecoturísticas



Nota. Representación en figura de los resultados, Considera que el senderismo puede generar actividades económicas importantes alrededor de las rutas ecoturísticas.



Interpretación y análisis

La tabla 23 y figura 20 corresponden al indicador actividades económicas. Los encuestados respondieron en un 55.66 % que están totalmente de acuerdo el considerar que el senderismo podría generar actividades económicas importantes alrededor de las rutas eco turísticas del Valle del Cusco; mientras que el 1.36 % manifiestan que está en desacuerdo y un 0.0 % que están en totalmente en desacuerdo, que no consideran que el senderismo podría generar actividades económicas importantes alrededor de las rutas eco turísticas del Valle del Cusco. Esto nos demuestra que la actividad del senderismo por parte de la población en las rutas eco turísticas en el Valle del Cusco, beneficiaría económicamente a la sociedad que se encuentran cerca de estas rutas.

7. Resultados de los indicadores de la dimensión Participantes

Indicador: Desplazamiento temporal

Tabla 24.

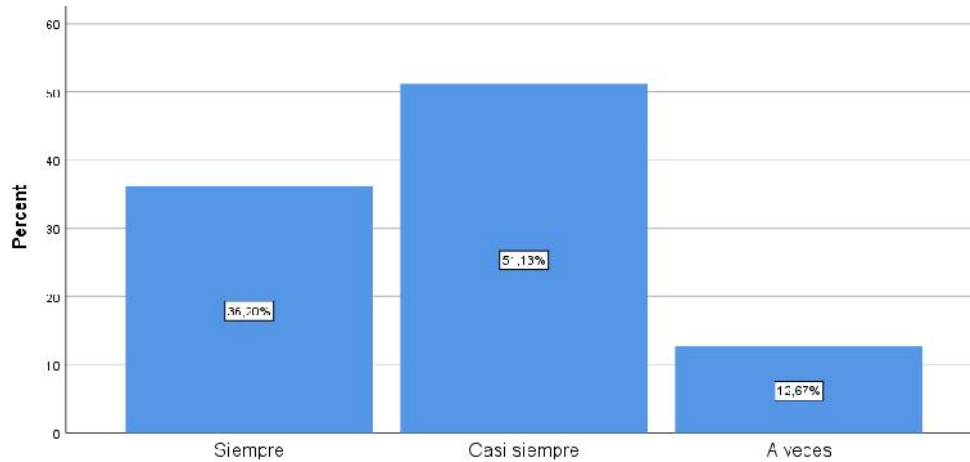
Estaría dispuesto a desplazarse temporalmente para hacer senderismo en las rutas ecoturísticas

	Frecuencia	Porcentaje	Porcentaje Válido	Porcentaje Acumulado
Siempre	80	36,20	36,20	36,2
Casi siempre	113	51,13	51,13	87,3
A veces	28	12,67	12,67	100,0
Casi nunca	0	0	0	100,0
Nunca	0	0	0	100,0
Válido				
Total	221	100,0	100,0	

Nota. Tabla con los resultados de la encuesta Considera que el senderismo puede generar actividades económicas importantes alrededor de las rutas ecoturísticas.

Figura 21.

Estaría dispuesto a desplazarse temporalmente para hacer senderismo en las rutas ecoturísticas



Nota. Representación en figura de los resultados Estaría dispuesto a desplazarse temporalmente para hacer senderismo en las rutas ecoturísticas.

Interpretación y análisis

La tabla 24 y figura 21 corresponden al indicador desplazamiento temporal. Los encuestados respondieron en un 51.13 % que casi siempre estarían dispuestos a desplazarse temporalmente para hacer senderismo en las rutas eco turísticas en el Valle del Cusco; mientras que el 12.67 % manifiestan que a veces estarían dispuestos a desplazarse temporalmente para hacer senderismo en las rutas eco turísticas de alrededor del Valle del Cusco; esto nos demuestra de que hay un gran número de la población que considera y está dispuesta de hacer uso de la rutas eco turísticas alrededor del Valle del Cusco para desplazarse y realizar la actividad del senderismo en la región del Cusco.

Indicador: Recreativo

Tabla 25.

Considera que las rutas eco turísticas podrían ser espacios de recreación para el poblador cusqueño

	Frecuencia	Porcentaje	Porcentaje Válido	Porcentaje Acumulado
Válido Totalmente de acuerdo	86	38,91	38,91	38,91
Válido De acuerdo	96	43,4	43,4	82,4

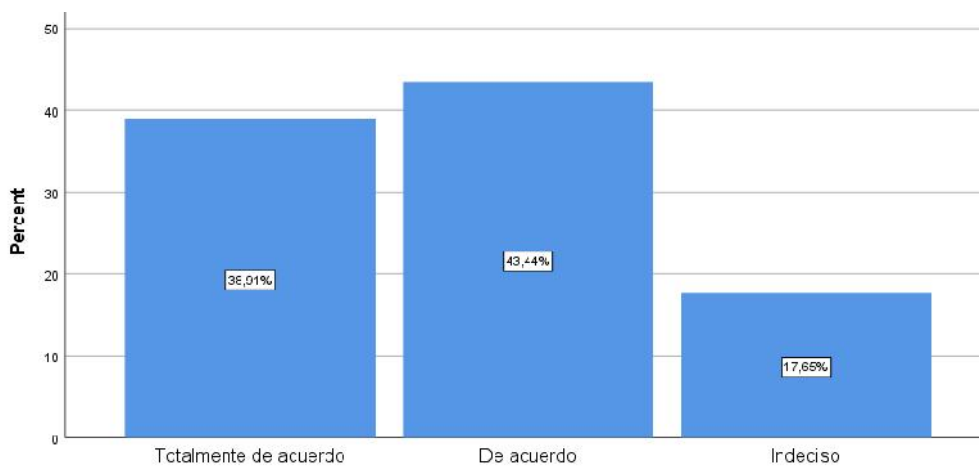


Indeciso	39	17,65	17,65	100,0
En desacuerdo	0	0	0	100,0
Totalmente en desacuerdo	0	0	0	100,0
Total	221	100,0	100,0	

Nota. Tabla con los resultados de la encuesta Considera que las rutas eco turísticas podrían ser espacios de recreación para el poblador cusqueño.

Figura 22.

Considera que las rutas eco turísticas podrían ser espacios de recreación para el poblador cusqueño



Nota. Representación en figura de los resultados, Considera que las rutas eco turísticas podrían ser espacios de recreación para el poblador cusqueño.

Interpretación y análisis

La tabla 25 y figura 22 corresponden al indicador recreativo. Los encuestados respondieron en un 43.44 % que están de acuerdo el considerar que las rutas eco turísticas podrían ser usadas como espacios de recreación para el poblador cusqueño; mientras que el 17.65 % se encuentran indecisos el considerar que las rutas eco turísticas podrían ser usadas como espacios de recreación para el poblador cusqueño; esto nos demuestra de que hay un gran número de la población interesada que encuentra las rutas eco turísticas registradas como espacio de recreación para la población cusqueña en el Valle del Cusco.

8. Resultados de los indicadores de la dimensión Nivel de riesgo

Indicador: Posibilidad



Tabla 26.

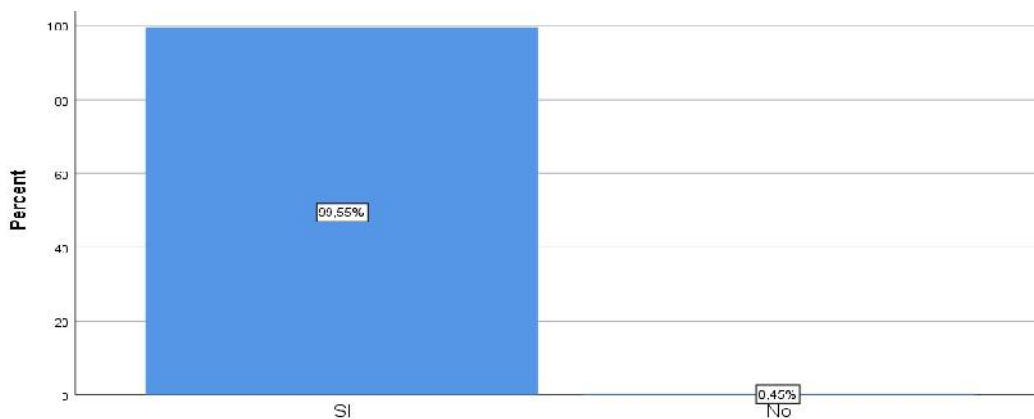
Existe la posibilidad de que haga senderismo en las rutas ecoturísticas ubicadas en el Valle del Cusco

	Frecuencia	Porcentaje	Porcentaje Válido	Porcentaje Acumulado
	SI	220	99,55	99,5
Válido	No	1	0,45	100,0
	Total	221	100,0	100,0

Nota. Tabla con los resultados de la encuesta Existe la posibilidad de que haga senderismo en las rutas ecoturísticas ubicadas en el Valle del Cusco

Figura 23.

Existe la posibilidad de que haga senderismo en las rutas ecoturísticas ubicadas en el Valle del Cusco



Nota. Representación en figura de los resultados, Existe la posibilidad de que haga senderismo en las rutas ecoturísticas ubicadas en el Valle del Cusco.

Interpretación y análisis

La tabla 26 y figura 23 corresponden al indicador posibilidad. Los encuestados respondieron en un 99.55% que sí existe la posibilidad de que realicen la actividad del senderismo en las rutas eco turísticas ubicadas en el Valle del Cusco; mientras que para el 0.45% que no existe la posibilidad de que realicen la actividad del senderismo en las rutas eco turísticas ubicadas en el Valle del Cusco; esto nos demuestra de que casi toda la población está totalmente interesada en hacer uso de la rutas eco turísticas del alrededor del Valle del Cusco para la actividad del senderismo.



Indicador: Probabilidad

Tabla 27.

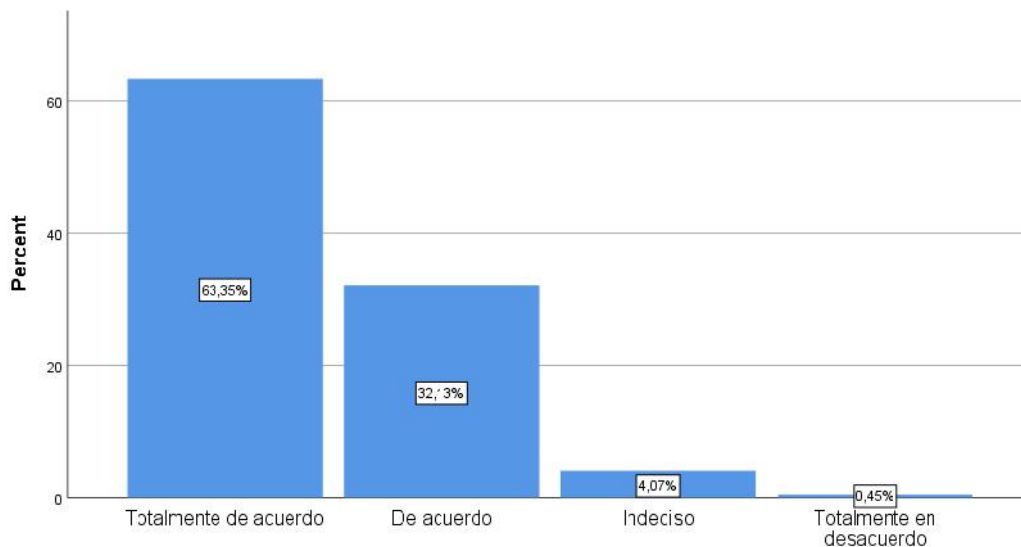
Cree que haya la probabilidad de que estas rutas turísticas generen demanda en los visitantes.

	Frecuencia	Porcentaje	Porcentaje Válido	Porcentaje Acumulado
Totalmente de acuerdo	140	63,35	63,35	63,3
De acuerdo	71	32,13	32,13	95,5
Indeciso	9	4,07	4,07	99,5
En desacuerdo	0	0	0	99,5
Totalmente en desacuerdo	1	0,45	0,45	100,0
Total	221	100,0	100,0	

Nota. Tabla con los resultados de la encuesta Cree que haya la probabilidad de que estas rutas turísticas generen demanda en los visitantes.

Figura 24.

Cree que haya la probabilidad de que estas rutas turísticas generen demanda en los visitantes.



Nota. Representación en figura de los resultados, Cree que haya la probabilidad de que estas rutas turísticas generen demanda en los visitantes.

Interpretación y análisis

La tabla 27 y figura 24 corresponden al indicador probabilidad, los encuestados respondieron en un 63.35 % que están totalmente de acuerdo que consideran hay probabilidad de la que las rutas eco turísticas generen demanda en los visitantes y el 0.45 % que se encuentran totalmente en desacuerdo, consideran que no hay probabilidad de la que las rutas



eco turísticas generen demanda en los visitantes. Esto nos demuestra de que hay un gran número de la población que cree que hacer uso de las rutas ecoturísticas alrededor del Valle del Cusco generara la demanda en los visitantes de la región de Cusco.

4.1.3 Procedimiento de la Baremación

La presente investigación utilizó la escala de medida para medir cada uno de los ítems:

Tabla 28.

Escala de medida

Escala de medida			Valor
Muy Bueno	Totalmente de acuerdo	Casi siempre	1
Bueno	De acuerdo	Casi siempre	2
Regular	Indiferente	A veces	3
Malo	En desacuerdo	Casi nunca	4
Muy malo	Totalmente en desacuerdo	Nunca	5

Nota. Tabla con los datos de la escala de medida realizadas en las encuestas.

Promedio máximo de los ítems del instrumento: $\bar{X}_m = 5$

Promedio mínimo de los ítems instrumento: $\bar{X}_m = 1$

Rango: $R = \bar{X}_m - \bar{X}_m = 4$

Amplitud: $A = \frac{R}{N} = \frac{4}{5} = 0.80$

Tabla 29.

Construcción de la Baremación:

Promedio	Escala de Interpretación		
1,00 – 1,80	Muy Bueno	Totalmente de acuerdo	Casi siempre
1,81 – 2,60	Bueno	De acuerdo	Casi siempre
2,61 – 3,40	Regular	Indiferente	A veces
3,41 – 4,20	Malo	En desacuerdo	Casi nunca
4,21 – 5,00	Muy malo	Totalmente en desacuerdo	Nunca



Tabla 30.

Resultados de los ítems del cuestionario

Ítem	Totalmente de acuerdo o siempre		De acuerdo / casi siempre		Indiferente / a veces		En desacuerdo / casi nunca		Totalmente en desacuerdo / nunca		
	f	%	f	%	f	%	f	%	F	%	
P1	Conoce o ha oído hablar de recursos naturales alrededor del Valle del Cusco.										
	99	44,8	72	32,6	42	19,0	6	2,7	2	0,9	
P2	Considera necesario el equipamiento de infraestructura turística en las rutas de caminata que se encuentra alrededor de Valle del Cusco.										
	96	43,4	110	49,8	11	5,0	4	1,8			
P3	Estaría dispuesto a visitar atractivos naturales y culturales alrededor de valle del Cusco.										
	103	46,6	60	27,1	57	25,8	1	0,5			
P5	Estiraría dispuesto a conocer las distintas manifestaciones culturales y naturales que se encuentran alrededor del Valle del Cusco.										
	128	57,9	78	35,3	14	6,3	1	0,5			
P6	Ha visitado lugares arqueológicos al rededor del Valle del Cusco distintos a los tradicionales.										
	59	26,7	98	44,3	58	26,2	4	1,8	2	0,9	
P8	Considera importante realizar la evaluación social en d Valle del Cusco para tener información sobre los ingresos vinculados a la actividad turística.										
	103	46,6	80	36,2	38	17,2					
P9	Considera necesario realizar estudios socio económico en las rutas ecoturísticas de Valle del Cusco.										
	125	56,6	85	38,5	10	4,5	1	0,5			
P10	Se debería poner en valor las rutas ecoturísticas de Valle del Cusco para el desarrollo de la actividad turística.										
	56,6	53,4	38,5	43,0	4,5	2,3	5	1,4			
P11	Considera que las localidades que se encuentran alrededor de las rutas ecoturísticas del Valle del Cusco, podrían mejorar sus ingresos económicos si se promocionaran los recursos turísticos existentes en la zona.										
	118	53,4	67	30,3	35	15,8	1	0,5			
P12	Considera usted que el cambio en la estructura de las viviendas en las comunidades locales afectará paisajísticamente las rutas ecoturísticas del Valle del Cusco.										
	122	55,2	65	29,4	24	10,9	9	4,1	1	0,5	



P13	Estaría dispuesto a caminar por los alrededores del valle del Cusco para disfrutar y tener contacto con la naturaleza.	128	57,9	78	35,3	14	6,3	1	0,5		
P14	Considera usted que el senderismo afectaría positivamente en la salud de la población que haga uso de los senderos Ecoturísticos de Valle de Cusco.	94	42,5	73	33,0	45	20,4	9	4,1		
P15	Le genera emociones y expectativas e saber de los senderos Ecoturísticos en los alrededores del Valle del Cusco.	123	55,7	84	38,0	11	5,0	3	1,4		
P16	Considera que es un modo de vida las aventuras en las rutas de senderismo.	92	41,6	115	52,0	13	5,9	1	0,5		
P18	Considera el senderismo como una actividad social y tradicional del poblador Cusqueño.	72	32,6	91	41,2	52	23,5	5	2,3	1	0,5
P19	Considera que el senderismo pueda generar actividades económicas importantes alrededor de las rutas ecoturísticas.	123	55,7	81	36,7	14	6,3	3	1,4		
P20	Estaría dispuesto a desplazarse temporalmente para hacer senderismo en las rutas ecoturísticas.	80	36,2	113	51,1	28	12,7				
P21	Considera que las rutas ecoturísticas podrían ser espacios de recreación para el poblador cusqueño.	86	38,9	96	43,4	39	17,6				
P23	Cree que haya la probabilidad de que estas rutas turísticas generen demanda en los visitantes.	140	63,3	71	32,1	9	4,1			1	0,5

Tabla 31.

Resultados de los ítems del cuestionario

	Ítem	SI		NO	
		f	%	f	%
P4	Conoce algunos recursos turísticos de carácter cultural que se encuentran alrededor del Valle del Cusco	202	91,4	19	8,6
P7	Está enterado que existen muchos sitios de interés histórico al rededor del Valle del Cusco	203	91,9	18	8,1
P17	Sabe si existe accesibilidad que le de probabilidades de llegar a las rutas ecoturística alrededor del Valle del Cusco	159	71,9	62	28,1
P22	Existe la posibilidad de que haga senderismo en las rutas ecoturística ubicadas en el Valle del Cusco	220	99,5	1	,5



Capítulo V: Discusión

Con los resultados obtenidos durante el desarrollo de la investigación, se tomó en cuenta el análisis de las encuestas aplicadas a los residentes de la ciudad del Cusco que pertenece a la región del Cusco en el año 2021, se logró recoger evidencia en la ciudad de la región ya mencionada que se muestran a continuación.

5.1 Descripción de los hallazgos más relevantes de la investigación.

Analizando la siguiente Variable: Rutas Ecoturísticas

Dentro de la variable rutas ecoturística en los alrededores del Valle del Cusco se evidencia que la mayoría de la población en un 44.8% conoce o a oído hablar sobre los recursos naturales que se encuentran en los alrededores del Valle del Cusco; de la misma manera también un 49.77% está de acuerdo con el equipamiento de infraestructura turísticas, las cuales consideramos como señalización, algunos paneles de información, puntos estratégicos de descanso y contenedores para desechos inorgánicos dentro de las rutas ecoturística y hacer de estas seguras para los visitantes; el 46.61% de residentes estarían dispuestos a visitar los atractivos naturales y culturales que se puede lograr apreciar por las rutas, ya que según las encuestas podemos ver que un 91.4% conoce algunos de estos recursos culturales que se encuentran alrededor del Valle del Cusco y, por su puesto, estarían dispuestos a conocer otras manifestaciones culturales y naturales que se encuentran en las rutas identificadas, por la cual un 57.92% menciona que siempre estarían dispuestos a recorrer las rutas. Por otra parte, también se pudo mostrar que un 91.96% de la población del Cusco están enterados que existen muchos más sitios de interés histórico que motiva más a un a la población para sus visitas.

Así mismo, se logró ver la importancia de realizar una evaluación social dentro de las rutas identificadas, para conocer si estos cuentan con algunos ingresos que se encuentren vinculados a la actividad turística, un 46.61% de la población están de acuerdo poder realizar



esta evaluación, considerando un estudio socio económico en las rutas ecoturística del Valle del Cusco; en la tabla 13, un 56.56% de la población, estarían de acuerdo en un estudio más detallado de los ingresos económicos que podrían percibirse; un 53.39% considera que estas rutas ecoturística se deberían poner en valor y generar un desarrollo en la actividad turística, para que las localidades que se encuentran alrededor de estas rutas podrían ser parte de los ingresos económicos y de este modo mejorar la promoción los recursos naturales e históricos que existen por sus alrededores, también ayudará a cuidar la imagen de la estructura de las viviendas. Como se muestra en la tabla 16, según las encuestas, el 55.20% de la población está de acuerdo que el cambio en la estructura de las viviendas en las comunidades locales afecta en la visión paisajística en el Valle del Cusco, perdiendo parte de su potencial paisajístico.

Analizando la siguiente Variable: Senderismo.

Con relación a la variable senderismo, se logró evidenciar que los residentes de la ciudad del Cusco estarían dispuestos a caminar por los alrededores del Valle del Cusco, tal como nos muestra la tabla 17, un 49.32% según la encuesta realizada, indica que los residentes están siempre dispuestos a realizar las caminatas con la intención de disfrutar y tener un contacto con la naturaleza; teniendo en cuenta que el 42.53% de la población piensa que al realizar la actividad del senderismo en las rutas ecoturística podría ayudar positivamente en la salud de la población; también vemos que un 52.04% considera que es un modo de vida al realizar la actividad del senderismo en la rutas ecoturística, y genera algunas emociones y expectativas a la población al saber que existen más senderos Ecoturísticos que pueden ser usadas, tal y como nos muestra las tabla 19 con un 55.66% de la población que están de acuerdo en realizar la actividad del senderismo.

Se llegó a evidenciar qué tanto, los residentes, conocen la accesibilidad a las rutas ecoturística que se encuentran alrededor del Valle del Cusco; así, el 71.95% considera que sí hay probabilidades de llegar a estas rutas, también un 41.18% considera que el senderismo se



podría considerar como una actividad social y tradicional de la población que al mismo tiempo podría generar actividades económicas importantes, como podemos ver en la tabla 23 que el 55.7% de la población considera que podría tener buenos beneficios económicos.

Así mismo, se evidencia que el 51.13%, según las encuestas, casi siempre la población estaría dispuesto a desplazarse temporalmente para realizar la actividad del senderismo en las rutas ecoturísticas ubicadas alrededor del Valle del Cusco, considerando que también podrían ser espacio de recreación para la población; y en la tabla 25, con un 43.4% de la población del Cusco, están de acuerdo con lo mencionado; pudimos evidenciar que un 99.55% de la población encuentra la posibilidad de realizar senderismo en las rutas ecoturística y del mismo modo tener la probabilidad de que estas rutas ecoturísticas generen una demanda en los visitantes, siendo el 63.35% de residentes los que están totalmente de acuerdo en que más adelante estas rutas sean visitadas por más interesados.

5.2 Limitaciones de Estudio.

Se pudo observar algunas limitaciones durante el desarrollo de la investigación, las cuales menciono a continuación.

Al inicio de la investigación, los primeros limitantes fueron la información a recabar, ya que algunas no cuentan con mucha información o investigación a profundidad que se pudieron haber realizado o no se encuentran en un repositorio o biblioteca específica.

Por otra parte, es lamentable que se dio la pandemia a causa de la COVID 19, y por motivos de la disposición del estado de emergencia en gran parte de la investigación se tuvo que postergar casi todo el año 2020, esto limitó por un buen tiempo la inmovilización, la cual no ayudó en recabar información como son fotografías o caminatas a las rutas Ecoturísticas.

También tuve problemas económicos por el estado de emergencia, el cual retraso en algunos casos en el proceso de los trámites.



El trabajo de las encuestas demoró más de lo previsto, ya que este tuvo que ser virtual por motivos de la pandemia; en realidad es más fácil distribuir las encuestas; sin embargo, no todos responden de inmediato y no muchos le dan el interés apropiado para poder hacer el llenado de estas.

5.3 Comparación crítica con la literatura existente.

De acuerdo a la investigación de diseño de una Ruta Turística Playa Verde, entre los catones san Vicente- jamás en la provincia de mabí que manifiesta Wilmwer Antonio Peñarrieta Carranza se asemejan a la investigación, en la cual destaca finalmente un total de 36 recursos naturales y atractivos turísticos las cuales fueron inventariadas y que aporta un singular valor natural, cultural e histórico dentro del diseño de las rutas en San Vicente; en la investigación se logró interpretar que un 56.39% de la población consideran que se debería poner en valor las rutas ecoturísticas para un mejor desarrollo de la actividad turística. Durante la investigación se logró identificar un total de 22 recursos turísticos que se encuentran en cada ruta ecoturística en el Valle del Cusco.

Por otra parte, la investigación de identificación y evaluación de los Stakeholders, clave en un Proyecto Ecoturístico en la Laguna de Huamanpata - Región Amazonas, Calderón La Madrid, Salvador Sebastián y Sánchez Espinoza, Ernesto Giovanni tienen como similitud la importancia de los atractivos naturales, en este caso la laguna cuenta con los atractivos naturales y con su respectiva infraestructura básica, haciendo de las actividades ecoturísticas un lugar potencial; realizando la comparación, nuestras rutas ecoturísticas contienen no solo atractivos naturales, también sitios históricos y culturales, los cuales podrían ser potencialmente un destino turístico nacional, local e internacional, considerando que un 55.7% de la población menciona que el senderismo puede generar actividades económicas importantes alrededor de las rutas ecoturísticas, por lo que podría contar con ingresos económicos a las comunidades



cercanas y puedan darle el valor y la importancia a las rutas ecoturística identificadas alrededor del Valle del Cusco.

En el caso de Pantoja Chata y Alavi Condori, la investigación de Atractivos Naturales Y Culturales para el Desarrollo del Turismo Alternativo en la Comunidad de Llullucha-Ocongate donde el turismo alternativo les genera interés a los comuneros y turistas, con lo que se podría diversificar la oferta turística en la Región del Cusco; encontramos una similitud con la presente investigación, teniendo en consideración que para la población del Cusco, realizar actividades como el senderismo sería una alternativa más en sus momentos de ocio, motivándolos con los distintos atractivos naturales, culturales e históricos que cuentan los alrededores del valle del Cusco, y se pueda disfrutar del contacto con la naturaleza en las rutas ecoturísticas identificadas al rededor del Valle del Cusco; un 49.32% de la población estaría dispuesta a caminar por las rutas ecoturísticas con la intención de disfrutar y tener contacto con la naturaleza.

Llegando a la conclusión que la población del Cusco tienen el interés de conocer y usar muchas de las rutas ecoturística que rodean el Valle del Cusco, realizando una actividad como el senderismo que puede ser parte de su tiempo de ocio o diversión en familia, ya que estos lugares en su mayoría tienen buen acceso y requieren de muy poco esfuerzo físico, y con estas razones mejora o hace más acogedor el disfrute de las visitas a las rutas ecoturística.

5.4 Implicancias del estudio.

La implicancia del presente trabajo de investigación fue identificar el gran potencial que tienen las distintas rutas ecoturística alrededor del Valle del Cusco, las cuales deberían tener un poco más de atención por parte de la población del Cusco, y puedan apreciar el entorno paisajístico, histórico y cultural con el que cuentan estas rutas, y los entes encargados como el Ministerio de cultura puedan incentivar el cuidado y mantener en buen estado de conservación



las rutas ecoturísticas y le den la supervisión necesaria con respecto al crecimiento urbanístico, y así mismo también la GERCETUR (Gerencia Regional de Comercio Exterior, Turismo y Artesanía); y que las rutas cuenten con la infraestructura necesaria para poder impulsar a la población hacer uso de estas rutas ecoturística, porque cuenta con un gran potencial para poder realizar la actividad física del senderismo. Estos espacios son tan importantes que incluso podrían ser usadas no solo por un turismo local sino también para turistas nacionales e internacional.

5.5 Propuesta

Se propone identificar y realizar un diseño de las siguientes rutas ecoturística que se encuentran a los alrededores del Valle del Cusco, en los distritos de Cusco, Ccorca, San Sebastián y San Jerónimo, de las cuales se lograron realizar 11 rutas, las que detallaremos a continuación.

A. Identificación de las rutas ecoturísticas alrededor del Valle del Cusco

Ruta 1 Cerro Pikol

La ruta cuenta con una distancia de 9.28 km con una duración de aproximadamente 5:55 horas, el recorrido se inicia en la comunidad de Huaccoto haciendo uso del camino de lindero (usada en las festividades del carnaval, con la intención de hacer respetar la delimitación de los distritos) que divide al distrito de San Jerónimo con San Salvador y Taray, que recorre por el Cerro Pikol y descendiendo al final al bosque de Santa María ubicada en Larapa; la ruta cuenta con un camino visible desde el inicio hasta el final, con un ancho del camino de aproximadamente de 1.20 a 1.50 m, y en algunos casos llegan a los 3 m. La ruta cuenta con impresionante vista paisajística hacia el Valle del Cusco y también al gran Apu Pachatusan.

Recomendaciones



Se recomienda llevar fiambre para poder realizar el recorrido de la ruta ecoturística, así como también unos zapatos adecuados de trekking, gorra y un cortaviento que ayuda mucho contra las fuertes ráfagas de viento; para casos de emergencia también recomendamos llevar una linterna y poncho de lluvia.

Recursos Turísticos.

Los recursos que se pueden apreciar durante el recorrido son los siguientes:

A) Cerró Pikol.

Figura 25.

Cerró Pikol, vista de la parte del camino de lindero.



B) Bosque De Santa María.

Figura 26.

Vista paisajística del bosque de Santa María





MAPA.

Figura 27.

Vista satelital de la ruta – Pikol.

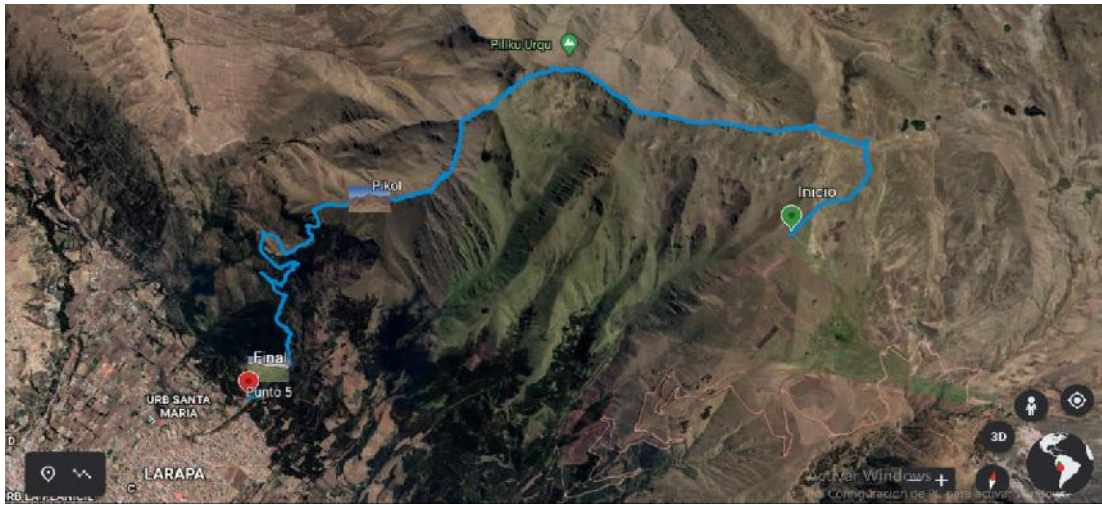
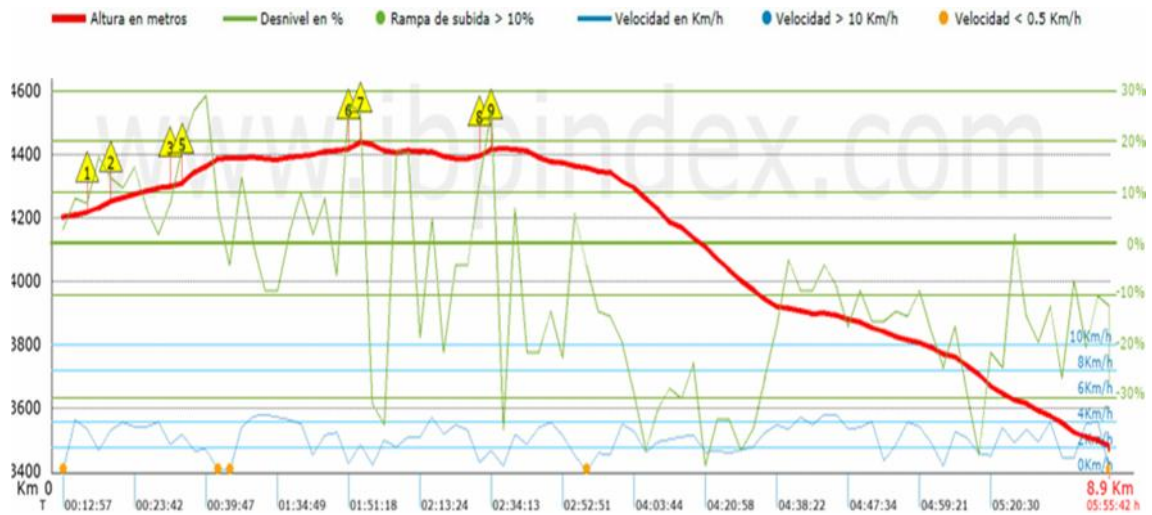


Figura 28.

Velocidad de este recorrido IBP Index – ruta cerro Pikol



Nota. Figura con los gráficos de velocidad de la ruta.

Ruta 2 Huaccoto

La ruta cuenta con una distancia de 22.13 km con una duración de aproximadamente 10 horas con 15 minutos, la cual inicia en la comunidad de Huaccoto haciendo uso del camino de peregrinación hacia el templo del señor de Huanca (usada en las festividades del señor de Huanca el 14 de septiembre) hasta llegar a las faldas del Apu Pachatusan donde podremos



apreciar los humedales de Huaccoto que casi siempre están rodeadas de aves, tomando la ruta que te lleva por la falda del Apu Pachatusan llegaremos a un pequeño valle que cuenta con un bosque de Queñás (*Polylepis*), lugar donde habitan una gran variedad de aves y roedores como el conocido cuy salvaje (*Poronccooy*), continuando con la caminata que lleva de retorno a la comunidad de Huaccoto pasando por las canteras de Huaccoto y su capilla colonial; en este punto se puede realizar una alternativa, que es continuar la caminata que te lleva de bajada hasta la plazoleta de San Jerónimo, la misma que se usa para la peregrinación al Señor de Huanca, es muy empinada y gran parte contiene un camino rocoso la que hace de esta parte muy difícil la ruta, o tan solo realizar el retorno a la ciudad del Cusco en una movilidad particular; la ruta cuenta con un camino visible desde el inicio hasta el final, el ancho del camino aproximadamente es de 2.50 a 3.00 m, y en algunos casos llegan a los 1.50 m. La ruta cuenta con impresionante vista paisajística hacia el distrito de San Salvador y también al gran Apu Pachatusan.

Recomendaciones

Se recomienda llevar fiambre para poder realizar esta ruta ecoturística, así como también unos zapatos de trekking, gorra y un cortaviento que ayuda mucho contra las fuertes ráfagas de viento; para casos de emergencia también recomendamos llevar una linterna y poncho de lluvia.

Recursos Turísticos

Los recursos que se pueden apreciar durante el recorrido son los siguientes:

A) Humedal de Huaccoto.



Figura 29.

Humedal de Huaccoto, vista desde la falda del Pachatusan.



B) Apu Pachatusan

Figura 30.

Vista panorámica del Apu Pachatusan



C) Bosque De Queuñas (Polylepis)

Figura 31.

Vista del Bosque de Queuñas, ubicada en la falda del Pachatusan



D) Canteras De Huaccoto

Figura 32.

Parte del trabajo que realizan por comuneros en las canteras de Huaccoto.



E) Capilla de Huaccoto

Figura 33.

Vista de la Capilla de Haccoto, de la época colonial.





MAPA

Figura 34.

Vista satelital de la ruta Huaccoto

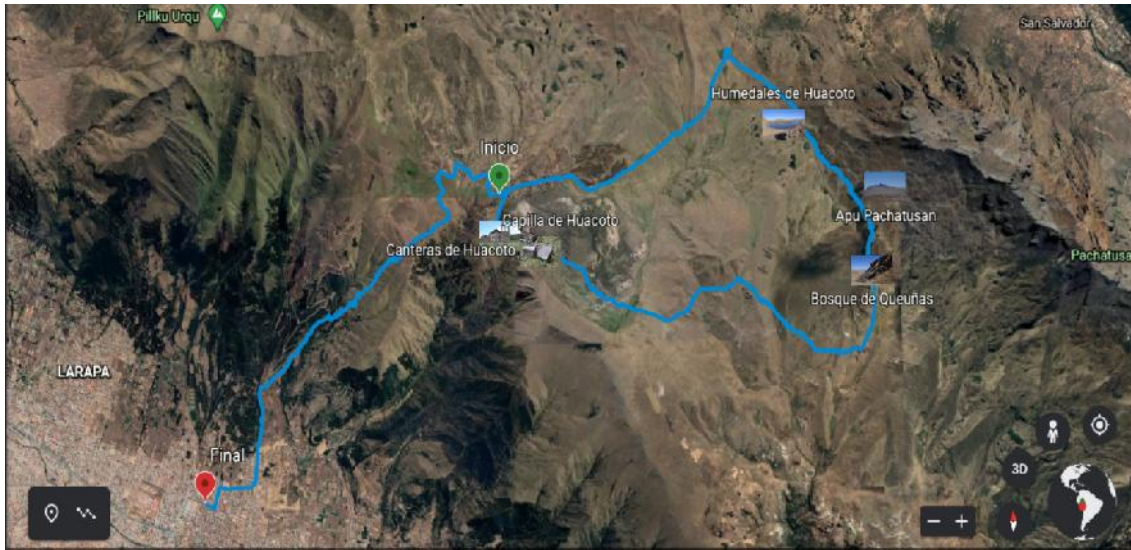
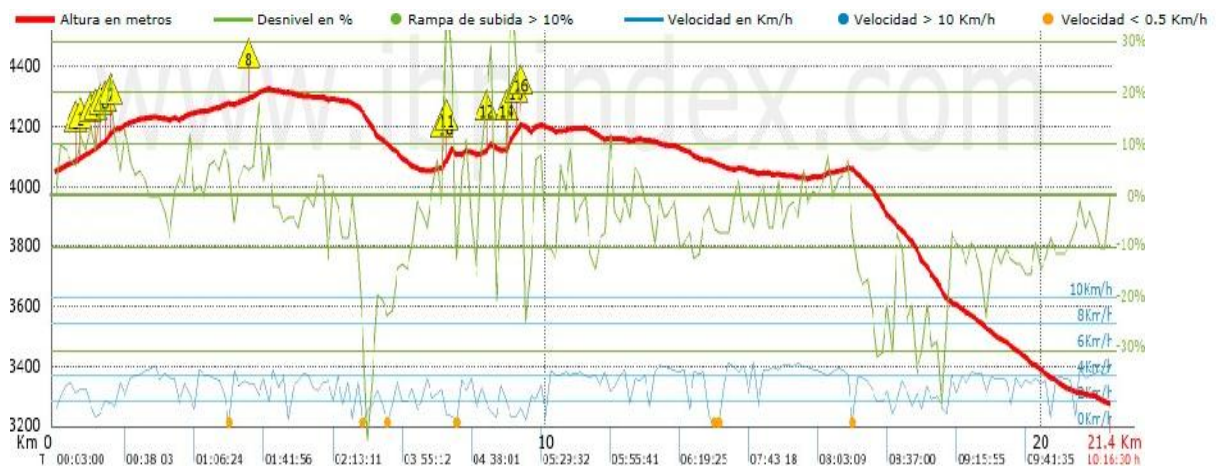


Figura 35.

Velocidad de este recorrido IBP Index – ruta Huaccoto



Nota. Figura con los gráficos de velocidad de la ruta.

Ruta 3 Huanacaure

La ruta cuenta con una distancia de 17.48 km con una duración de aproximadamente 8 horas y 57 minutos, el recorrido inicia cerca al sector de Chimpauaylla haciendo uso del canino carrozable a la comunidad de Kirkas, de la comunidad de Kirkas nos encontramos con el camino del Qhapaq Ñan (Camino del Contisuyo) que nos lleva hasta el sitio arqueológico de Huanacaure lugar donde se puede apreciar recintos arqueológicos de la época inca, continuando



el camino del Qhapaq Ñan este nos llevará de bajada hasta la asociación Agua Buena donde termina la ruta. Se tienen dos opciones adicionales para empezar la ruta: la primera consta en realizar el recorrido con un medio de transporte que lo llevará hasta la comunidad de Kirkas, de esta forma se tendría que subir al sitio arqueológico de Huanacaure, con una caminata de 2 horas y continuar la ruta hasta la asociación de Agua Buena (este método hace de la ruta menos complicada ya que se ahorrarían el tramo del camino carrozable que llega a la comunidad de Kirkas). La segunda opción sería el de continuar con la movilidad durante 20 min más de la comunidad de kirkas, la cual rodea la montaña del Huanacaure y solo se tendría que realizar una caminata de entre 15 a 20 minutos al sitio arqueológico del Huanacaure y continuar la ruta hasta la asociación de Agua Buena; la ruta cuenta con un camino carrozable del inicio hasta la comunidad de Kirkas con un ancho de 1.00 a 1.50 m. Luego de la comunidad de Kirkas un visible hasta el final, con un ancho del camino de aproximadamente de 2.50 a 3.00 m. La ruta cuenta con impresionante vista paisajística hacia el Valle del Cusco.

Recomendaciones

Se recomienda llevar fiambre para poder realizar la ruta ecoturística, así como también unos zapatos de trekking, gorra y un cortaviento que ayuda mucho contra las fuertes ráfagas de viento; para casos de emergencia también recomendamos llevar una linterna y poncho de lluvia.

Recursos Turísticos

Los recursos que se pueden apreciar durante el recorrido son los siguientes:

A) sitio Arqueológico de Huanacaure



Figura 36.

Sitio arqueológico de Huanacaure. Se encuentra encima de la comunidad de Kirkas.



B) Camino del Qhapaq Ñan – Contisuyo

Figura 37.

Vistas de las partes del camino del Qhapaq Ñan.



MAPA.

Figura 38.

Vista satelital de la ruta – Huanacaure.

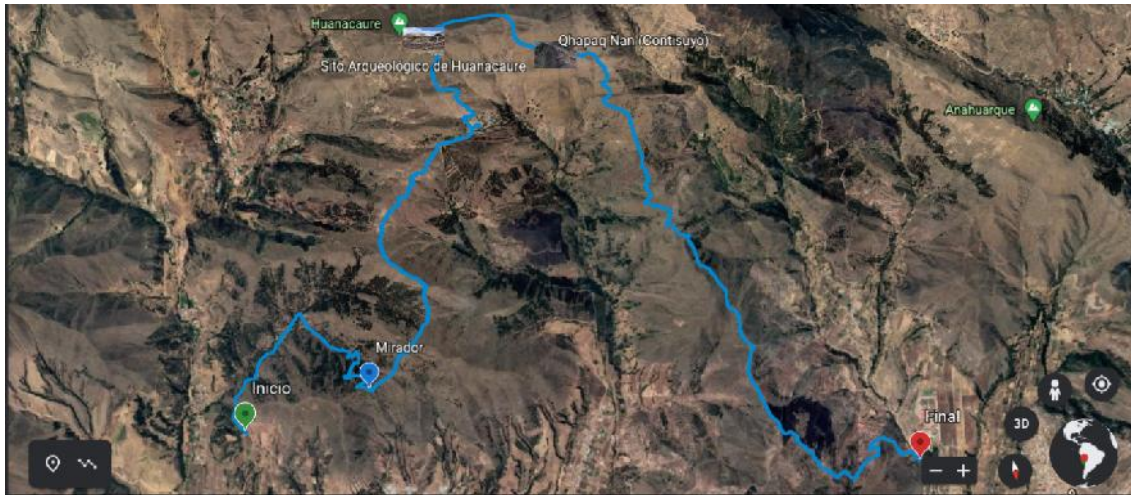
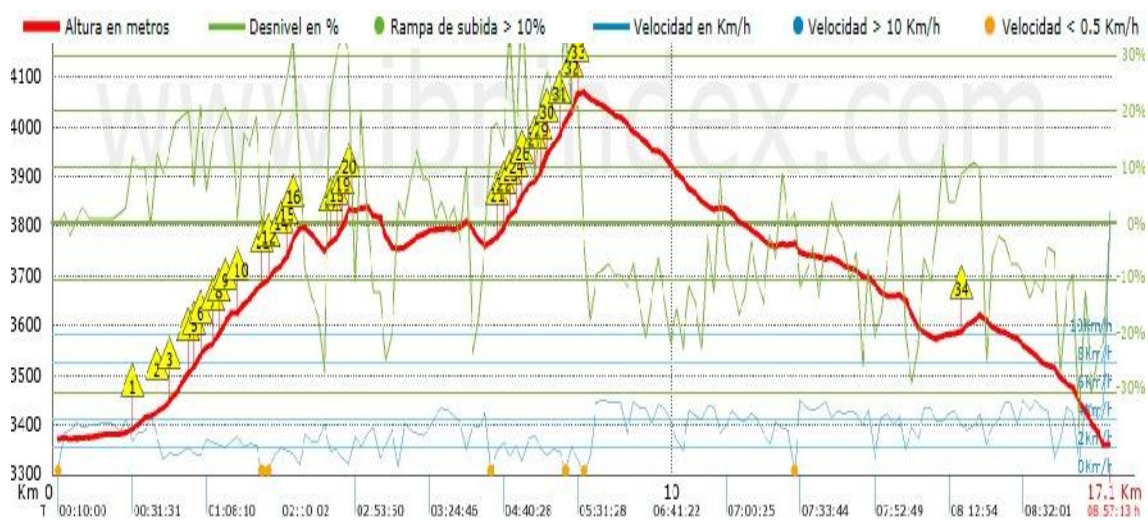


Figura 39.

Velocidad de este recorrido IBP Index – ruta Huanacaure



Nota. Figura con los gráficos de velocidad de la ruta.

Ruta 4. Cruz De Tambomachay

La ruta cuenta con una distancia de 12.37 km con una duración de aproximadamente 5 horas y 21 minutos. El recorrido inicia en la comunidad de Tambomachay, haciendo uso del camino de herradura que lleva por el borde del río Tambomachay hasta llegar a las faldas del



cerro Tambomachay. A partir de ahí se tendrá que hacer una caminata muy empinada hasta llegar a la Cruz de Tambomachay (celebración realizada durante el 4 de mayo en el que se realiza la peregrinación hasta este lugar por los lugareños), desde este punto se continúa la caminata de bajada hasta la comunidad de Yuncaypata; cruzando esta comunidad, se toma la ruta que nos lleva hasta la laguna de San Sebastián que se encuentra a 20 min de sitio arqueológico de Rumi wuasi lugar donde culmina la caminata, estando a 10 min del paradero el cóndor en el distrito de San Sebastián; la ruta cuenta con un camino visible desde el inicio hasta el final, con un ancho del camino de aproximadamente de 1.00 a 1.50 m, y en algunos casos llegan a los 2.50 m. La ruta cuenta con impresionante vista paisajística hacia el Valle del Cusco y también a los sitios arqueológicos de Tambomachay y Puka Pukara.

Recomendaciones

Se recomienda llevar fiambre para poder realizar esta ruta ecoturística, zapatos adecuados de trekking, gorra y un cortaviento que ayuda mucho contra las fuertes ráfagas de viento; para casos de emergencia también recomendamos llevar una linterna y poncho de lluvia.

Recursos Turísticos

Los recursos que se pueden apreciar durante el recorrido son los siguientes:

A) Cruz Tambomachay.

Figura 40.

Vista de la cruz en la parte superior de Tambomachay.





B) Sitio Arqueológico de Rumi wuasi

Figura 41.

Vista del sitio arqueológico de Rumi wuasi.



Figura 42.

Vista satelital de la ruta – Cruz Tambomachay

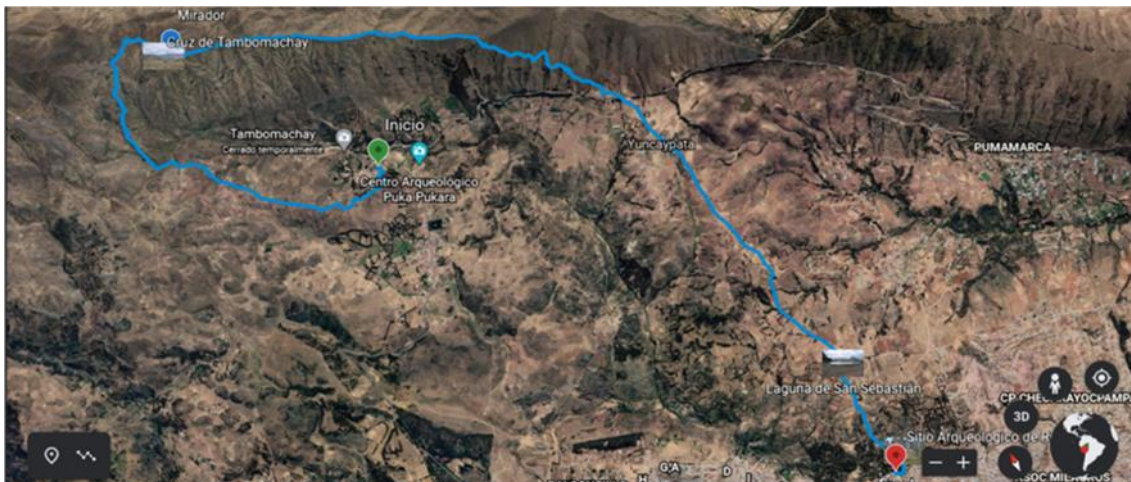
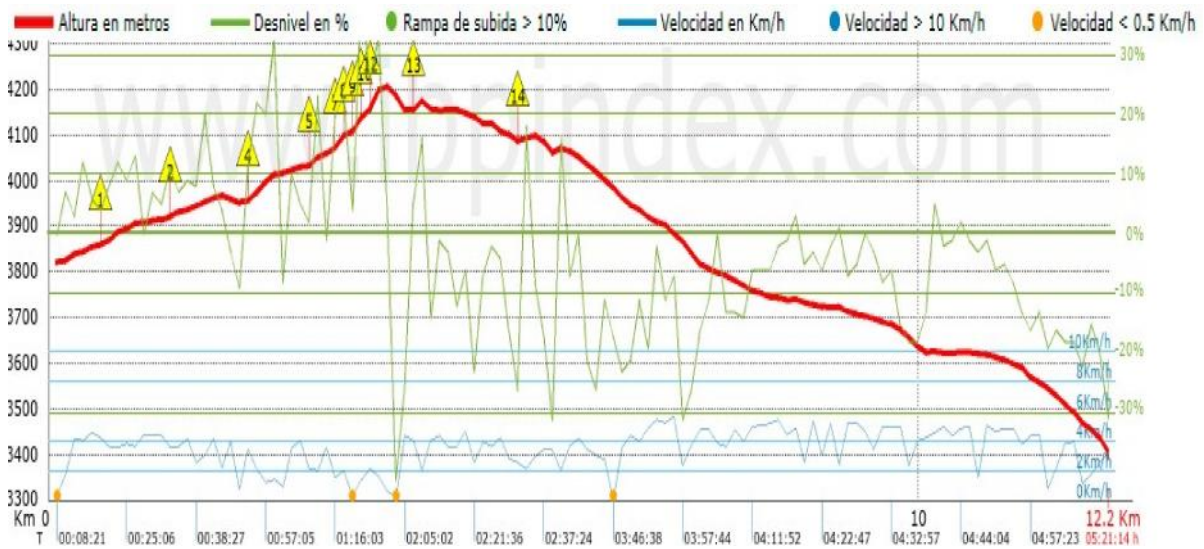




Figura 43.

Velocidad de este recorrido IBP Index – ruta Cruz Tambomachay



Nota. Figura con los gráficos de velocidad de la ruta.

Ruta 5. Puka Pukara

La ruta cuenta con una distancia de 4.70 km con una duración de aproximadamente 1 hora con 30 minutos, que tiene como inicio el paradero de Puka Pukara, la cual se encuentra muy cerca al sitio arqueológico de Puka Pukara, realizando la caminata hasta el humedal de Wayllarqocha. Continuando con la ruta, podremos llegar al sitio arqueológico de Chuspiyoq, luego de una caminata de 20 a 30 minutos se encuentra el Templo de la Luna y muy cerca a unos 5 min el Templo del Mono (o templo de Kusilluchayoc), el cual se encuentra en uno de los caminos de la gran red del Qhapaq - Ñan (camino del Qhapaq - Ñan - Anti suyo), culminando la caminata en la Villa San Blas; la ruta cuenta con un camino visible desde el inicio hasta el final, con un ancho del camino de aproximadamente de 1.20 a 1.50 m y en algunos casos como el camino del Qhapaq - Ñan llegan a los 3.00 m. A 3.50 m, la ruta cuenta con muchos lugares arqueológicos e importantes que no necesitan ningún tipo de pago por ingreso y también poder disfrutar de mucha variedad de flora y fauna.

Recomendaciones

Pese al bajo nivel de dificultad que tiene esta ruta, se recomienda de igual manera llevar fiambre para poder realizar esta ruta ecoturística, así como también unos zapatos de trekking, gorra y un cortaviento que ayuda mucho contra las fuertes ráfagas de viento; para casos de emergencia también recomendamos llevar una linterna y poncho de lluvia.



Recursos Turísticos

Los recursos que se pueden apreciar durante el recorrido son los siguientes:

- A) Humedal de Wayllarqocha
- B) Sitio Arqueológico de Chuspiyoq
- C) Sitio Arqueológico del Templo de la Luna

Figura 44.

Vista del sitio arqueológico del Templo de la Luna.



- D) Camino Del Qhapaq Ñan – Antisuyo.

Figura 45.

Vista de una parte del camino del Qhapaq - Ñan – Antisuyo.





E) Sitio Arqueológico de Kusilluchayoc.

Figura 46.

Vista del sitio arqueológico de templo del Mono - Kusilluchayoc



Figura 47.

Vista satelital de la ruta – Puka Pukara.

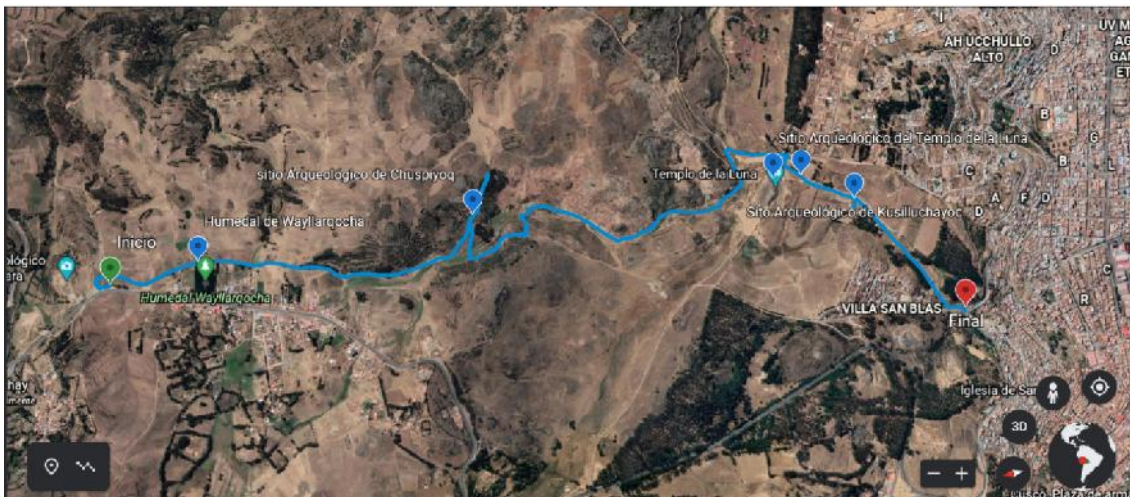
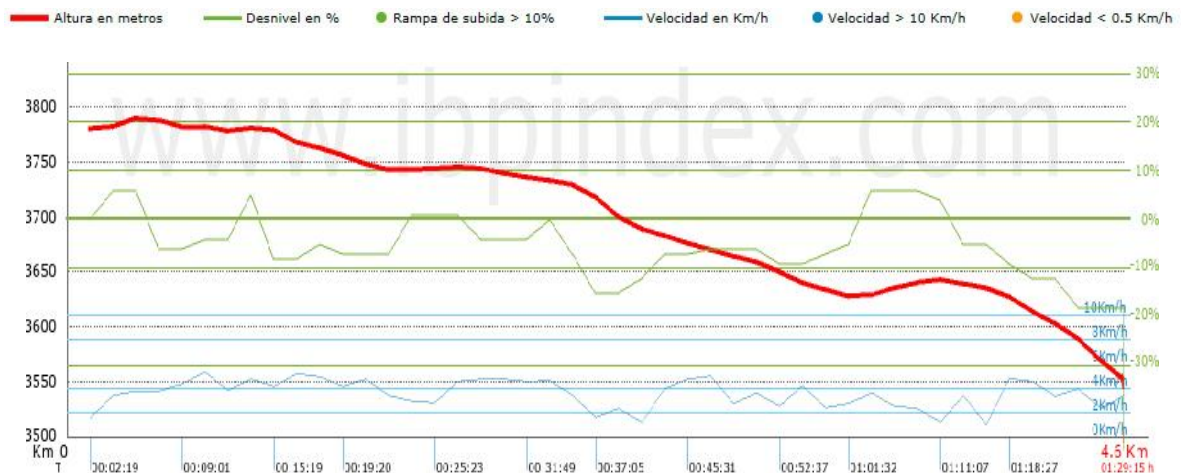


Figura 48.

Velocidad de este recorrido IBP Index – ruta Puka Pukara



Nota. Figura con los gráficos de velocidad de la ruta.



Ruta 6. Inkiltambo

La ruta cuenta con una distancia de 10.94 km con una duración de aproximadamente 4 horas con 50 minutos. Tiene como inicio el paradero de Tambomachay , el cual se encuentra muy cerca al sitio arqueológico de Puka Pukara, realizando la caminata por la micro cuenca de Cachimayo que nos llevará hasta el sitio arqueológico de Inkiltambo (conocido también como inca cárcel), luego se realiza una caminata que sube hasta la laguna de San Sebastián y realizando la caminata hasta el sitio arqueológico de Rumi Wasi donde termina la caminata, estando a 10 min del paradero el cóndor en el distrito de San Sebastián; la ruta cuenta con un camino visible desde el inicio hasta el final, con un ancho del camino de aproximadamente de 1.20 a 1.50 m. Y en algunos casos como el camino del Qhapaq Ñan llegan a los 2.00 m. La ruta cuenta con lugares arqueológicos e importantes que no necesitan de ningún tipo de pago por ingreso y también poder disfrutar de mucha variedad de flora y fauna.

Recomendaciones

Se recomienda llevar fiambre para poder realizar esta ruta ecoturística, así como también unos zapatos de trekking, gorra y un cortaviento que ayuda mucho contra las fuertes ráfagas de viento; para casos de emergencia también recomendamos llevar una linterna y poncho de lluvia.

Recursos Turísticos

Los recursos que se pueden apreciar durante el recorrido son los siguientes:



A) Sitio Arqueológico de Inkiltambo.

Figura 49.

Vista al sitio arqueológico de Inkiltambo en la micro cuenca de Cachimayo.



B) Laguna De San Sebastián.

Figura 50.

Vista de la laguna de San Sebastián.





C) Sitio Arqueológico de Rumi Wasi.

Figura 51.

Vista del sitio arqueológico de Rumi wasi.



Figura 52.

Vista satelital de la ruta – Inkiltambo.

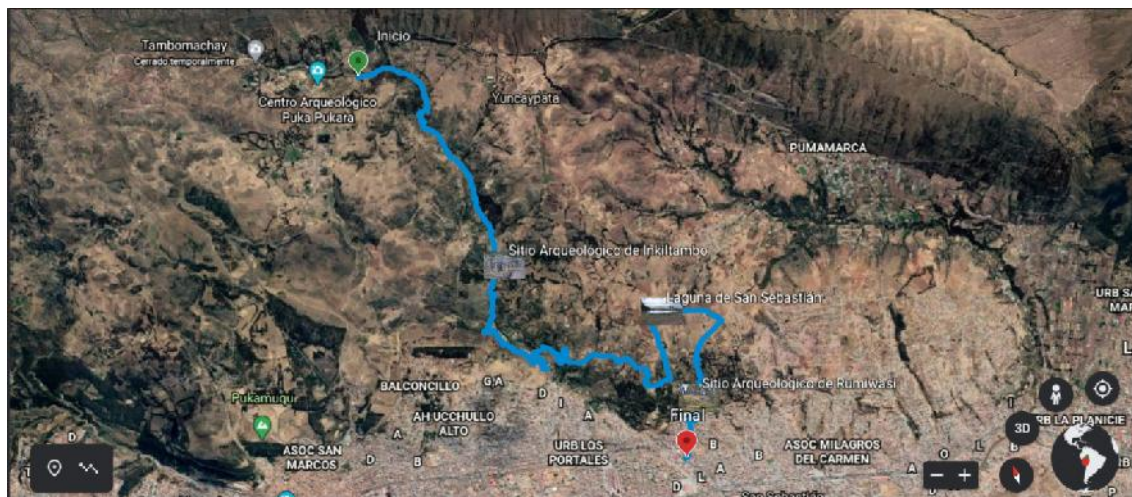
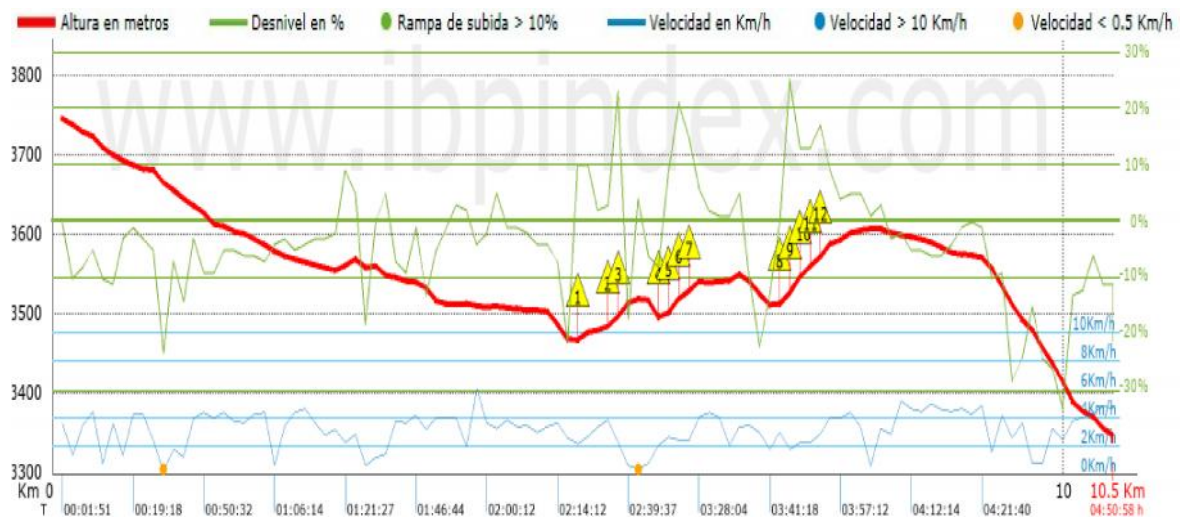




Figura 53.

Velocidad de este recorrido IBP Index – ruta Inkiltambo



Nota. Figura con los gráficos de velocidad de la ruta.

Ruta 7. Balcón Del Diablo

La ruta cuenta con una distancia de 7.43 km con una duración de aproximadamente 3 horas con 10 minutos. El recorrido inicia por la parte encima del parque arqueológico de Sacsayhuaman con dirección a la comunidad de Chakan, recorriendo un camino visible hasta llegar a la Huaca del Balcón del Diablo, la ruta continúa con una bajada que lleva hacia la hacienda de Llaullipata la cual se encuentra cruzando el bosque (conocida como la zona X), es muy importante realizar esta ruta con mucho cuidado, llegando al final de la ruta que se encuentra muy cerca al parque arqueológico de Sacsayhuaman por el lado de Llaullipata; la ruta cuenta con un camino visible desde el inicio hasta el final, con un ancho del camino de aproximadamente de 1.20 a 2.00 m. La ruta cuenta con lugares paisajísticos y también se puede disfrutar de mucha variedad de flora y fauna.

Recomendaciones

Se recomienda llevar fiambre para poder realizar la ruta ecoturística, así como también unos zapatos de trekking, gorra y una casaca muy ligera para casos de emergencia, también recomendamos llevar una linterna y poncho de lluvia.



Recursos Turísticos

Estos los recursos que se pueden apreciar durante el recorrido de esta ruta:

A) Sitio Arqueológico del Balcón del Diablo

Figura 54.

Vista panorámica del sitio arqueológico del Balcón del Diablo.



Figura 55.

Vista satelital de la ruta – Balcón del Diablo

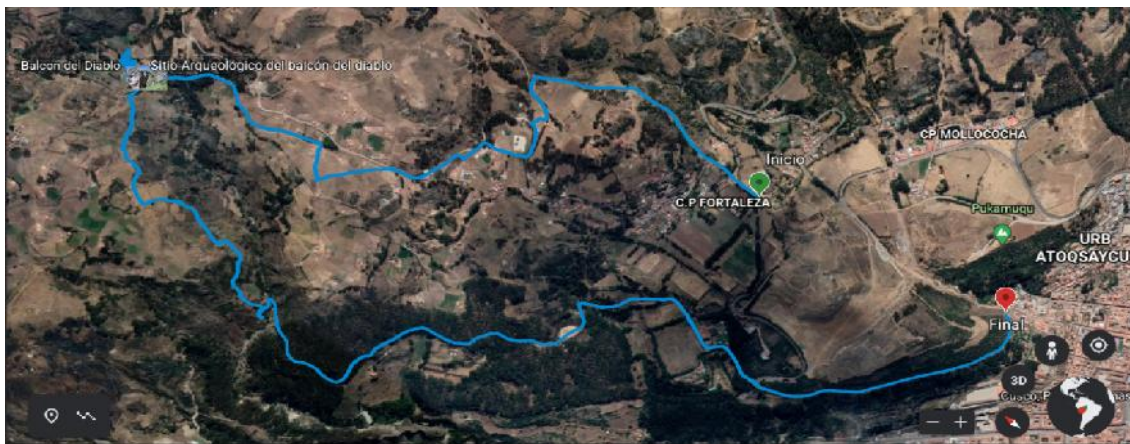
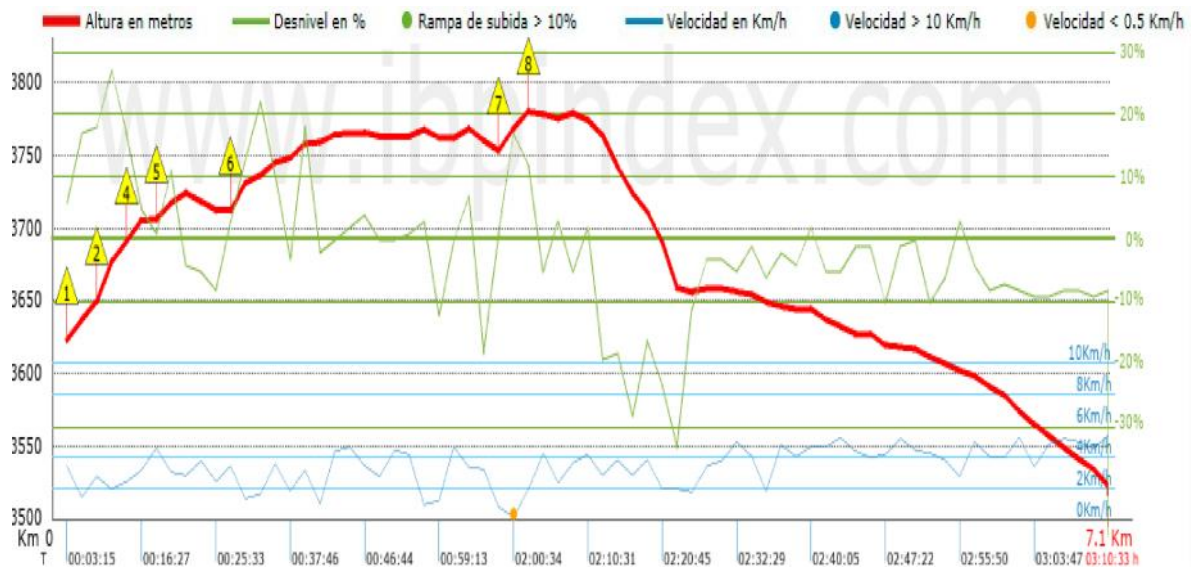




Figura 56.

Velocidad de este recorrido IBP Index – ruta Balcón del Diablo.



Nota. Figura con los gráficos de velocidad de la ruta.

Ruta 8. Abra Corao

La ruta cuenta con una distancia de 8.34 km con una duración de aproximadamente 3 horas con 47 minutos, la cual tiene como inicio en el mismo desvío a Corao y recorre por el lindero entre Corao y Cusco, realizando la caminata hasta llegar al bosque de Santa María, lugar donde termina el recorrido en Larapa; la ruta cuenta con un camino visible desde el inicio hasta el final, con un ancho del camino de aproximadamente de 1.20 a 2.00 m. La ruta cuenta con una espectacular vista de la ciudad del Cusco y el valle completo y también se puede disfrutar de mucha variedad de flora y fauna.

Recomendaciones

Se recomienda llevar fiambre para poder realizar esta ruta ecoturística, así como también unos zapatos de trekking, gorra y una casaca muy ligera para casos de emergencia, también recomendamos llevar una linterna y poncho de lluvia.

Recursos Turísticos

Estos los recursos que se pueden apreciar durante el recorrido de esta ruta:



A) Abra Corao

Figura 57.

Vista del camino de lindero entre la comunidad de Yuncaypata y Corao.



B) Bosque De Santa María.

Figura 58.

Vista panorámica del Bosque de Santa María.



Figura 59.

Vista satelital de la ruta – Abra Corao.

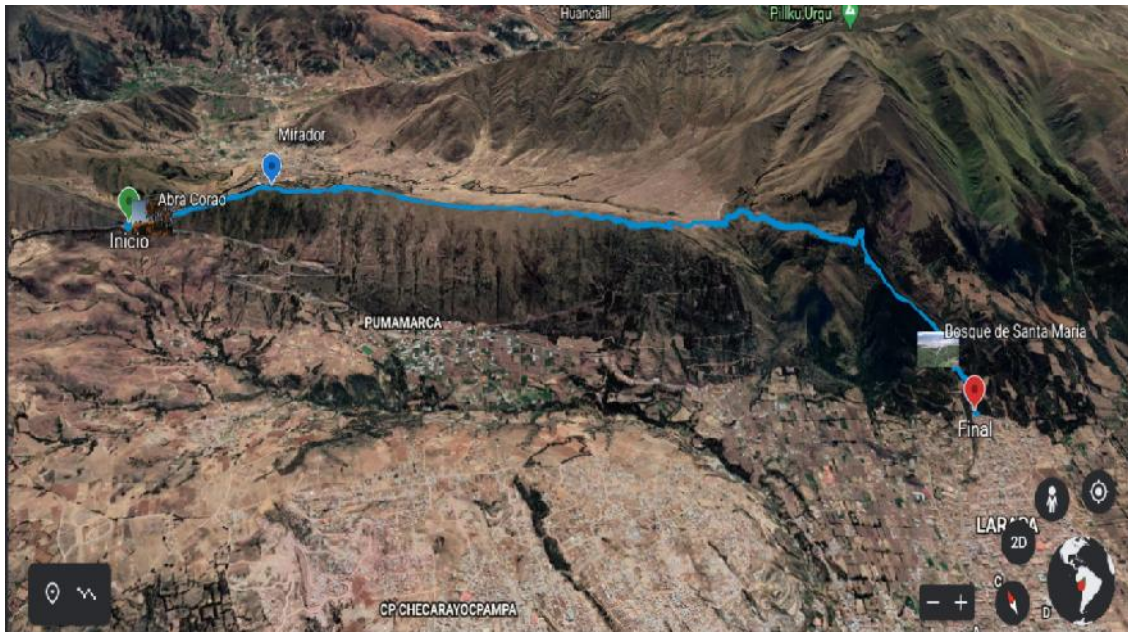
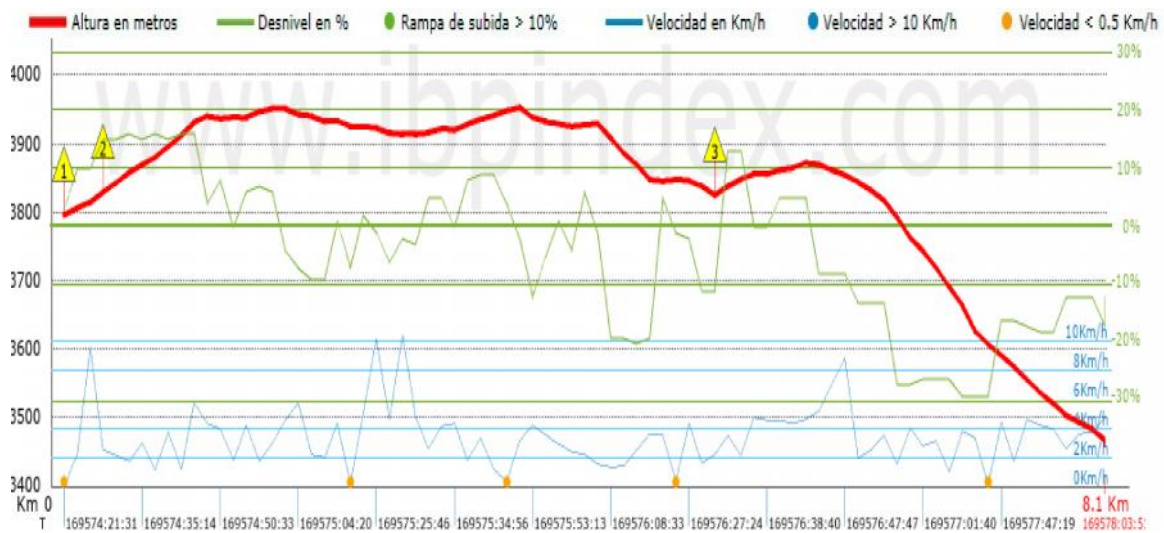


Figura 60.

Velocidad de este recorrido IBP index – ruta Abra Corao



Nota. Figura con los gráficos de velocidad de la ruta.

Ruta 9. Horno Colonial

La ruta cuenta con una distancia de 7.02 km con una duración de aproximadamente 2 horas con 18 minutos, la cual tiene como inicio el Templo de la Luna. La ruta continúa haciendo uso del camino del Qhapaq – Ñan, el cual lleva a la micro cuenca de Cachimayo, donde se encuentra el sitio arqueológico de Inkiltambo, como también a unos 5 min del lugar podremos



apreciar los hornos coloniales, continuando con el camino se podrá llegar a Alto los Incas en el distrito del Cusco donde se encuentra el final de esta ruta ecoturística; la ruta cuenta con un camino visible desde el inicio hasta el final, con un ancho del camino de aproximadamente de 2 a 2.50 m, y en algunos lugares podemos ver que llega a los 3.00 m. La ruta cuenta con una espectacular vista a toda la micro cuenca de Cachimayo y también se puede disfrutar de mucha variedad de flora y fauna.

Recomendaciones

Se recomienda llevar fiambre para poder realizar esta ruta ecoturística, así como también unos zapatos de trekking, gorra y una casaca muy ligera; para casos de emergencia también recomendamos llevar una linterna y poncho de lluvia.

Recursos Turísticos

Los recursos que se pueden apreciar durante el recorrido son los siguientes:

A) Templo de la Luna

Figura 61.

Vista al sitio arqueológico del Templo de la Luna.





B) Camino Del Qhapaq Ñan – Antisuyo

Figura 62.

Vista de una parte del camino del Qhapaq Ñan – Antisuyo.



C) Sitio Arqueológico De Inkiltambo

Figura 63.

Vista al sitio arqueológico de Inkiltambo en la micro cuenca de Cachimayo.



D) Horno colonial

Figura 64.

Vista del horno colonial ubicado en la micro cuenca de Cachimayo.



Figura 65.

Vista satelital de la ruta – Horno Colonial.

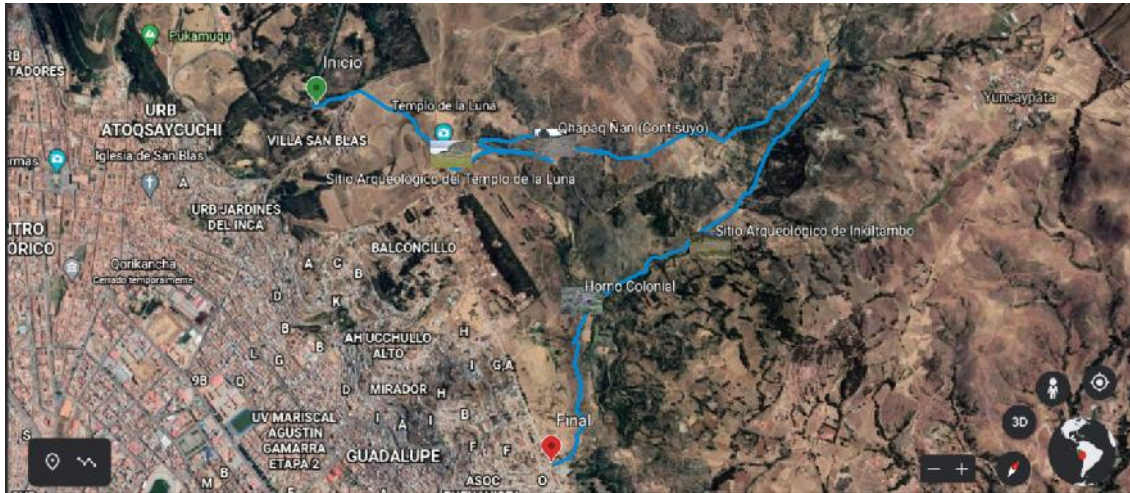
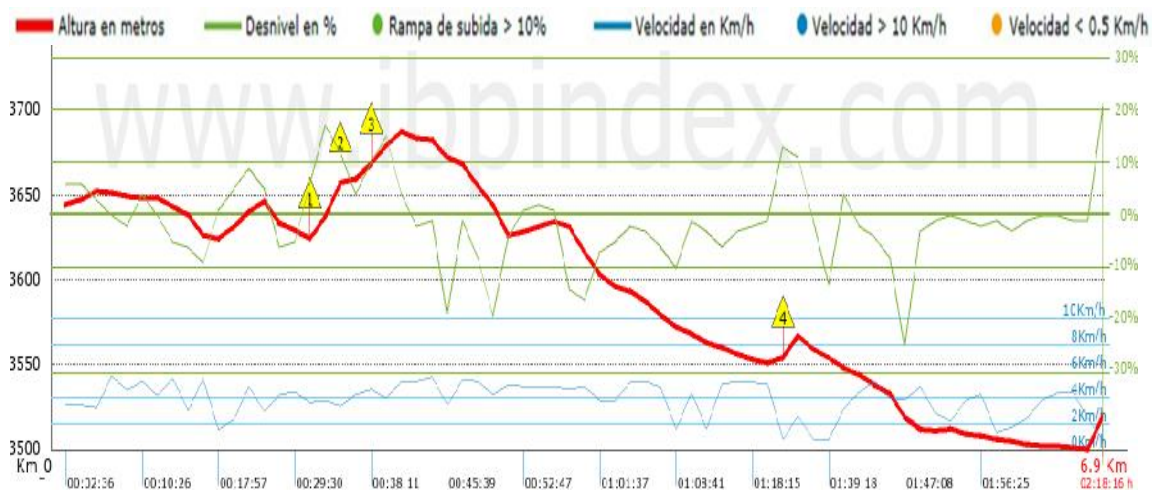


Figura 66.

Velocidad de este recorrido IBP Index – ruta Horno Colonial



Nota. Figura con los gráficos de velocidad de la ruta.

Ruta 10. Mamá Simona

La ruta cuenta con una distancia de 10.45 km con una duración de aproximadamente 4 horas con 36 minutos. El recorrido inicia cerca a la comunidad de Quishuarcancha haciendo uso de uno de los caminos de la gran red del Qhapaq Ñan (camino del Contisuyo) que conduce a una de las montañas más sagradas del Valle del Cusco que es el Apu Mamá Simona, llegando a la parte más alta de la montaña podremos visualizar una cruz, la cual es venerada en la celebración de Cruz Velacuy (celebración realizada durante el 4 de mayo), a partir de este punto



empezamos a descender hasta el distrito de Poroy; la ruta cuenta con un camino visible desde el inicio hasta el final, con un ancho del camino de aproximadamente de 2.50 a 3.00 m y en algunos casos llegan a los 2.00 m. La ruta cuenta con impresionante vista paisajística hacia el Valle del Cusco y también al Apu Mamá Simona donde podremos apreciar imágenes de un rostro femenino.

Recomendaciones

Se recomienda llevar fiambre para poder realizar esta ruta ecoturística, así como también unos zapatos de trekking, gorra y un cortaviento que ayuda mucho contra las fuertes ráfagas de viento; para casos de emergencia también recomendamos llevar una linterna y poncho de lluvia.

Recursos turísticos.

Estos los recursos que se pueden apreciar durante el recorrido de esta ruta:

A) Camino pre hispánico – Qhapaq - Ñan.

Figura 67.

Vista de una parte del Camino del Qhapaq - Ñan – Camino Pre Hispánico.



B) Apu Mamá Simona



Figura 68.

Vista panorámica del Apu Mamá Simona.



Figura 69.

Vista del rostro femenino en cerro Mamá Simona.



Figura 70.

Vista satelital de la ruta – Apu Mamá Simona.

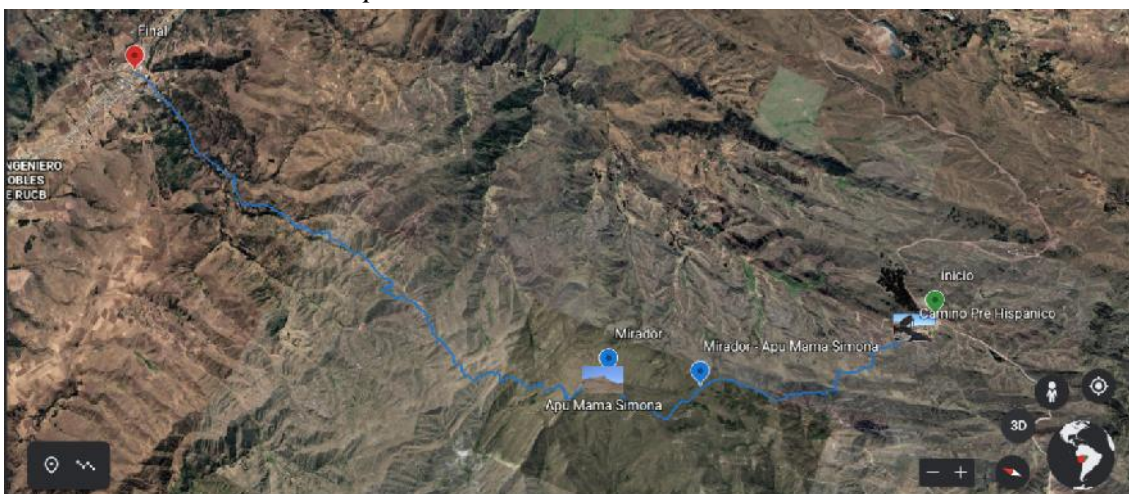
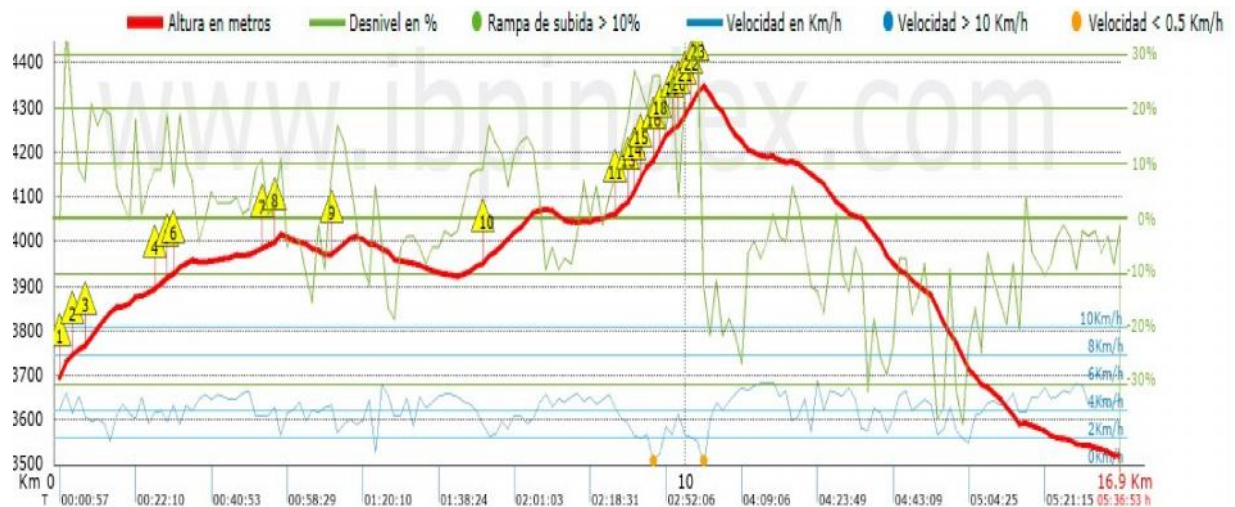




Figura 71.

Velocidad de este recorrido IBP Index – ruta Mamá Simona



Nota. Figura con los gráficos de velocidad de la ruta.

Ruta 11. Comunidad Yuncaypata.

La ruta cuenta con una distancia de 5.47 km con una duración de aproximadamente 1 hora con 57 minutos, el recorrido inicia en el desvío del abra Corao, se toma la ruta que lleva por el camino del Qhapaq - Ñan (camino del Qhapaq - Ñan - Anti suyo) que cruza la comunidad de Yuncaypata, continuando con el camino del Qhapaq - Ñan llegaremos al templo de la Luna donde se encuentra muy cerca el sitio arqueológico de Qenqo, lugar donde termina la ruta ecoturística; la ruta cuenta con un camino visible desde el inicio hasta el final, con un ancho del camino de aproximadamente de 2.50 a 3.00 m. y en algunos casos llegan a los 4.00 m. La ruta cuenta con impresionante variedad de flora y una vista maravillosa a la naturaleza.

Recomendaciones

A pesar que esta ruta es considerada como una de nivel medio, se recomienda llevar fiambre para poder realizar esta ruta ecoturística, así como también unos zapatos de trekking, gorra y una casaca muy ligera; para casos de emergencia también recomendamos llevar una linterna y poncho de lluvia.



Recursos Turísticos

Estos los recursos que se pueden apreciar durante el recorrido de esta ruta:

A) Camino Del Qhapaq Ñan – Antisuyo.

Figura 72.

Vista de una parte del camino del Qhapaq Ñan – Antisuyo.



B) Templo De La Luna.

Figura 73.

Vista al sitio arqueológico del Templo de la Luna



Figura 74.

Vista satelital de la ruta – Comunidad de Yuncaypata

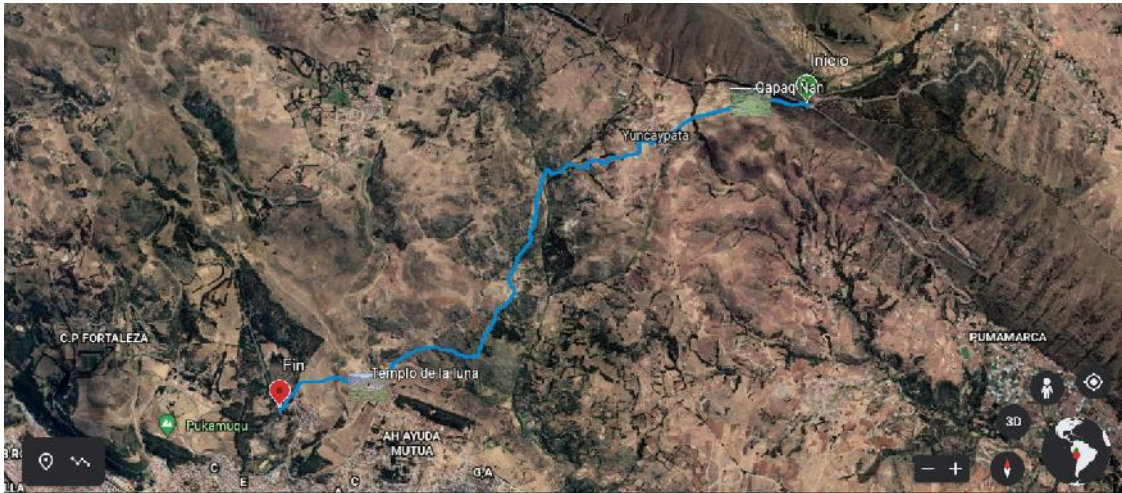
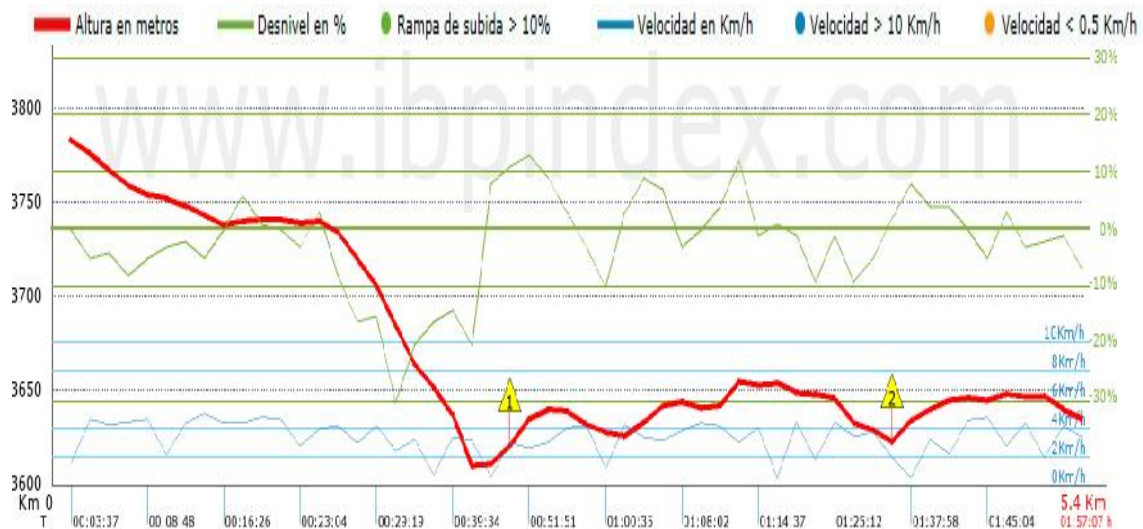


Figura 75.

Velocidad de este recorrido IBP Index – ruta Comunidad Yuncaypata



Nota. Figura con los gráficos de velocidad de la ruta.

B. Evaluación de dificultad de las rutas ecoturísticas

Contamos con 11 rutas ecoturísticas identificadas alrededor del Valle del Cusco, las cuales se encuentran distribuidas en los distritos de San Jerónimo, San Sebastián y Cusco; cada una cuenta con sus distintos casos especiales que se describe a continuación.



Valoración de dificultad de las Rutas Ecoturísticas Recorridas

Con la ayuda de IBP Index (las siglas IBP - Intelligent Benchmark Prediction que en su traducción es predicción de referencia inteligente) que es un sistema de valoración automático que puntúa la dificultad de una ruta recorrida, en este caso utilizamos el sistema para uso de la actividad del senderismo, este sistema nos ayuda darle una puntuación IBP y calcular la dificultad de la ruta, la cual realizamos durante la investigación, este sistema tomó en cuenta la distancia, el tiempo de recorrido que nos llevó realizar, las subidas y bajadas que tiene cada ruta independientemente.

La siguiente tabla nos muestra los valores que se tomaron en cuenta para poder valorar la dificultad de cada ruta. Es importante no confundir el grado de dificultad de una ruta con el esfuerzo que nos va a demandar realizarla: un índice IBP Index de 60 será una ruta muy dura para las personas que no realizan con frecuencia caminatas, y será normal para alguien con una preparación media y muy fácil para un profesional (IBP INDEX, 2016).

Tabla 32.

Escala comparativa, IBP Index, 2016

	Preparación física					Dificultad de la ruta
	Muy baja	Baja	Media	Alta	Muy alta	
ibp	0 - 6	0 - 13	0 - 25	0 - 50	0 - 100	Muy fácil
ibp	7 - 13	14 - 25	26 - 50	51 - 100	101 - 200	Fácil
ibp	14 - 19	26 - 38	51 - 75	101 - 150	201 - 300	Media
ibp	20 - 25	39 - 50	76 - 100	151 - 200	301 - 400	Dura
ibp	> 25	> 50	> 100	> 200	> 400	Muy dura



Tabla 33.

Lista de rutas ecoturísticas de los alrededores del Valle del Cusco con sus calificaciones, dificultad, preparación física, distancia y tiempo.

Numero de Ruta	Nombre de la Ruta	Calificación IBP	Dificultad De Las Rutas	Preparación Física	Distancia Y Tiempo
1	Cerro Pikol	101		Media / Baja	9.28 km / 5:55 h
2	Huaccoto	148		Media	22.13 km / 10:15 h
3	Huanacaure	143		Media	17.48 km / 8 57 h
4	Cruz Tambomachay – Rumi Huasi	105		Media / Baja	12:37 km / 5:21 h
5	Puka Pukara	41		Media / Baja	4.70 km / 1:29 h
6	Puka Pukara – Inkiltambo	75		Media	10.94 km / 4:50 h
7	Balcón del Diablo	65		Media	7.43 km / 3:10 h
8	Abra Ccorao – Bosque Santa María	77		Media / Baja	8.34 km / 3:47 h
9	Templo de la luna – Horno colonial	54		Media / Baja	7.02 km / 2:18 h
10	Mama Simona	141		Media	10.45 km / 4:36 h
11	Abra Ccorao – Templo De La Luna	50		Media	5.47 km / 1.57 h



CONCLUSIONES

En esta tesis se determinó que las rutas ecoturísticas identificadas pueden impulsar el senderismo en el Valle del Cusco, se logró identificar y diseñar un total de 11 rutas ecoturísticas ubicadas alrededor del Valle del Cusco y que son potenciales para poder realizar la actividad del senderismo, del mismo modo cuentan con increíbles vistas paisajísticas y sitios arqueológicos; como vemos en los resultados de las encuestas un 46.61% de la población está de acuerdo en visitar el contenido histórico y cultural, motivo por el cual un 43.44% de los residentes podrían hacer uso y disfrute de estos espacios como parte de una actividad de recreación en las rutas ecoturísticas, ya sea en familia, entre amigos o solos.

Se identificó y se diseñó 11 rutas ecoturísticas en el Valle del Cusco, se realizaron las caminatas correspondientes por estas rutas ecoturísticas, las cuales se encuentran alrededor del Valle del Cusco, con lo que se logró realizar los reconocimientos de las mismas, también poder recolectar la información relevante que nos permitió conocer y realizar un mapeo de las rutas mediante GPS de cada ruta completa, logrando obtener el tiempo aproximado que lleva realizar cada ruta ecoturística y la distancia que tiene cada una; también contar con una evaluación de la dificultad que tienen las rutas tomando en cuenta la distancia, altitud y desnivel que hacen de estas más difíciles que otras; también se logró identificar el potencial paisajístico, histórico y cultural que tienen cada una de estas rutas ecoturísticas. Con los resultados de la investigación se logró concluir que existe la posibilidad que un 99.55% de la población hagan usos de las rutas ecoturísticas identificadas y diseñadas.

En esta tesis se impulsó el senderismo en el Valle del Cusco positivamente, después de tener las rutas diseñadas se identificaron los puntos más relevantes de cada una, y cuentan con recursos paisajísticos y culturales donde se pueda apreciar y disfrutar de estos lugares, de acuerdo a un 53.13% de la población del Cusco podrían hacer uso de las rutas ecoturísticas y



desplazarse a estas mismas realizando actividades recreativas, como menciona el 43.44% de la población, que podría visitar estas rutas como espacios recreativos alrededor del Valle del Cusco, contando con información de cada recurso natural o cultural del que puedan hacer uso los residentes; gracias al uso del manual para la elaboración y actualización del inventario de recursos turísticos de MINCETUR, se inventarió más de 17 recursos turísticos y con un registro fotográfico de cada recurso inventariado e información histórica; realizando un mapa demostrativo para hacer que la población del Cusco puedan tener información completa de cada ruta ecoturística, con sus potenciales recursos turísticos, y así mismo del tiempo, distancia y dificultad de cada ruta ecoturística que se encuentra alrededor del Valle del Cusco.



RECOMENDACIONES

Dentro de las recomendaciones pongo lo siguiente:

Estas rutas ecoturísticas cuentan con lugares arqueológicos como son los caminos preincaicos e incaicos del Qhapaq Ñan y muchos de estos caminos no están siendo respetados o tienen el cuidado necesario. Durante la investigación se pudo ver cómo hacen usos de estos caminos con bicicletas (deporte extremo de downhill), motos y en algunos casos se está empezando a realizar ventas de paquetes turísticos en cuatrimotor, donde se puede ver ya algunos efectos de la erosión que causan estas actividades, donde las mismas autoridades como los municipios distritales, comunidades aledañas a las rutas y un ministerio de cultura casi ausente, que no realiza las intervenciones de acuerdo a las leyes de protección tanto de los recursos naturales y culturales, y se puedan mantener y cuidar muchos de estos recursos que no tienen un buen control de uso; así mismo, se puede apreciar en todas las rutas ecoturísticas grandes cantidades de desechos inorgánicos (botellas de plástico, envases de poli estireno, empaques de plástico y otros) que perjudican el medio ambiente y distorsiona la vista paisajística con un mal aspecto; es por eso que recomendamos a las distintas instituciones anteriormente mencionadas que realicen los controles necesarios para evitar que se continúe malogrando los recursos culturales y naturales, y puedan ser usadas por la población del Cusco.

Durante el recorrido de la rutas ecoturísticas la falta de señalización y contenido de información, dificulta el recorrido de las rutas; se recomienda colocar la infraestructura mesaría en cada lugar como son las señalizaciones, paneles de información y puntos estratégicos de descanso incluyendo contenedores para desechos inorgánicos, de este modo los visitantes puedan hacer uso de estas rutas ecoturísticas con la seguridad y responsabilidad necesaria, para esto las instituciones como GERCETUR y el Ministerio de Cultura podrían ayudar a implementar las deficiencias que cuentan las rutas, y motivar hacer uso de las rutas



ecoturísticas a la población del Cusco, con contenidos de información necesaria y la población aprecie la importancia que cuenta cada una de las rutas.

Las rutas ecoturísticas identificadas en su gran mayoría cruzan una comunidad y algunas de esta rutas están incluso al inicio, en muchos casos como se pudo ver durante el recorrido, existen algunas construcciones que no cuentan con la temática del entorno paisajístico o cultural y son construcciones que muestra una apariencia desordenada; la recomendación que se sugiere es que los municipios distritales con la ayuda del ministerio de cultura podrían tomar más el interés de concientizar o capacitar en el tema de los límites y parámetros que permiten las construcciones de las viviendas, especialmente si estas se encuentran cerca o dentro de un sitio con restos arqueológicos; con el motivo de mejorar la apariencia, conservar mucho de la parte cultural y sin distorsionar la visión paisajística que tienen estos lugares; es importante que los residentes que pertenecen a las comunidades como Yuncaypata, Huaccoto y otras comunidades, entiendan que al romper la temática del espacio geográfico el cual se relaciona con sus recursos paisajísticos y o culturales, se estaría perdiendo el potencial atractivo y causando un impacto visual negativo.



REFERENCIAS BIBLIOGRÁFICAS

- Alonso Lopez, F. (2002). *Libro verde de la accesibilidad en España*. Institut Universitari D'estudis Europeus.
- Álvarez, J. T. (2009). Senderos en el bosque: Condicionantes y perspectivas de las estrategias de comunicación en la sociedad red. *Publicidad y comunicación corporativa en la era digital, 2009*, págs. 15-50, 15-50.
- Atienzar, D. F., Lázaro, J. G., & Cubero, H. A. (2018). Senderismo inclusivo: Accesibilidad al medio natural en Castilla y León. *EmásF: revista digital de educación física, 54*, 41-49.
- ASALE, R.-, & RAE. (s. f.-a). *Diccionario de la lengua española | Edición del Tricentenario*. «Diccionario de la lengua española» - Edición del Tricentenario. Recuperado 15 de diciembre de 2021, de <https://dle.rae.es/>
- ASALE, R.-, & RAE. (s. f.-b). *Estudio | Diccionario de la lengua española*. «Diccionario de la lengua española» - Edición del Tricentenario. Recuperado 14 de diciembre de 2021, de <https://dle.rae.es/estudio>
- ASALE, R.-, & RAE. (s. f.-c). *Posibilidad | Diccionario de la lengua española*. «Diccionario de la lengua española» - Edición del Tricentenario. Recuperado 16 de diciembre de 2021, de <https://dle.rae.es/posibilidad>
- ASALE, R.-, & RAE. (s. f.-d). *Sensación | Diccionario de la lengua española*. «Diccionario de la lengua española» - Edición del Tricentenario. Recuperado 15 de diciembre de 2021, de <https://dle.rae.es/sensación>
- Atienzar, D. F., Lázaro, J. G., & Cubero, H. A. (2018). Senderismo inclusivo: Accesibilidad al medio natural en Castilla y León. *EmásF: revista digital de educación física, 54*, 41-49.
- Barreto, M. (1991). *Planeamiento y organizacion en turismo*. Papyrus. Pasos, Revista de Turismo y Patrimonio Cultural.
- Barretto, M. (2007). *Turismo y cultura* (Vol. n°1). Colección pasos.
- Benítez, J., Cadenas, M., Campón, Ó., & Espartero, A. y. (2015). Evolución del concepto de recreación y sus beneficios en diferente poblaciones. *Revista Heducasport.*, 49.
- Betrán, J. (1995). *Las actividades físicas de aventura en la naturaleza: Análisis sociocultural*.
- Bustamante, L. E. T., & Nechar, M. C. (2015). Desarrollo local a partir del diseño de rutas turísticas temáticas en Aculco, México. *II Simposio Internacional de Investigación en Turismo y Simposio III Nacional de Semilleros de Investigación en Turismo*.
- Bergesio, L. (2013). Diálogos interculturales en el Sur. Posibilidades y limitaciones a partir de la hermenéutica diatópica en el caso de Áreas Protegidas en las Yungas de Jujuy (Argentina). *Hermeneutic, 12*.



- Bernier, I. (2008). La Convención sobre la diversidad de las expresiones culturales de la UNESCO: Un instrumento cultural en la confluencia del derecho y de la política. *Bulletin de nouvelles sur la diversité des expressions culturelles*, 8(19), 1-27.
- Betrán, J. (1995). *Las actividades físicas de aventura en la naturaleza: Análisis sociocultural*.
- Breilh, J. (2020). *Buen vivir; la fuerza de un pensamiento emancipador propio sobre el modo de vivir: Prólogo*.
- Bustamante, L. E. T., & Nechar, M. C. (2015). Desarrollo local a partir del diseño de rutas turísticas temáticas en Aculco, México. *II Simposio Internacional de Investigación en Turismo y Simposio III Nacional de Semilleros de Investigación en Turismo*.
- Concepción Gálvez, M. (2016). Concepción Gálvez, *Ecoturismo: un producto para la conservación de la biodiversidad* (pág. 26). España.
- Calderon la madrid, S. S., & Sanchez espinoza, E. G. (octubre de 2016). La gestión de stakeholders en proyectos. Identificación y evaluación de los stakeholders clave en un proyecto ecoturístico en la Laguna de Huamanpata - Región Amazonas. *tesis*. Lima.
- Carranza, W. A. (octubre de 2012). Diseño de una ruta turística playa verde, entre los cantones San vicente – Jamas –La Pedernales, provincia de manabí. Manabi, Manabi.
- Ceballos-Lascuráin, H. (1998). *Ecoturismo: Naturaleza y desarrollo sostenible*. Editorial Diana.
- Cespedes, E. (1987). *Principios Y Técnicas Recreativas Para la Expresión Artística Del Niño*. EUNED.
- Colegial, J. D., Piscioti, G., & Uribe, E. (2002). Metodología para la definición, evaluación y valoración del patrimonio geológico y su aplicación en la geomorfología glaciar de Santander (Municipio de Vetas). *Boletín de Geología*, 24(39), 121-134.
- Dalmasso, G. (1996). Las definiciones de naturaleza en Boecio (1era parte). *Patrística et Mediævalia*, 17, 16-37.
- De la Casa, C., & del Val, J. (1996). Hacia una política de los lugares arqueológicos en Castilla y León. Su adecuación para la visita pública. *Butlletí de la Reial Acadèmia Catalana de Belles Arts de Sant Jordi*, 137-163.
- Diaz, R., & Escarcega, S. (2009). *Desarrollo sustentable. Una oportunidad para la vida*. Mexico: McGraw Hill.
- Ferrand, A. (2002). Las comunidades locales como estructuras meso. *Revista Hispana para el análisis de redes sociales*, 12.
- Gómez López, A. (2008). el senderismo. actividad física organizada en el medio naturaL. *Wanceulen E.F. Digital*, 133-134.
- IBP INDEX. (6 de mayo de 2016). www.ibpindex.com. Obtenido de <https://www.ibpindex.com/index.php/es/>



- LLOREC, P. (2018). El Concepto de Patrimonio Cultural. En P. LLOREC, *cuadernos de antropología social Nro. 48* (págs. 115-116). Buenos Aires.: Instituto de Ciencias Antropológicas - Filo:UBA.
- LUGO, S. (4 de 6 de 2019). *Diferenciador*.
- Martínez, V. (2013). En V. Martínez, *Hacia una gestión sostenible de las actividades* (pág. 133). UNED.
- Ma. del Rosario, S., & Ma. luisa, B. (2006). *Validez y confiabilidad del estudio socioeconómico*. Impreso y hecho en Mexico.
- Mincetur. (2018). *Manual para la elaboración y actualización del inventario de recursos turísticos*. Impresiones y publicidad Vizerza S.A.C.
- MINCETUR. (2019). *Inventario de recursos turísticos*. Recuperado el 20 de Abril de 2019, de <https://www.mincetur.gob.pe/producto-turistico/inventario-de-recursos-turisticos/>
- MINCETUR. (4 de 6 de 2019). *Ministerio de Comercio Exterior y Turismo*. Obtenido de <https://www.mincetur.gob.pe/>
- Miranda, J., Lacasa, E., & Muro, I. (1995). Actividades físicas en la naturaleza: un objeto a investigar. dimensiones científicas. *Apuntes: Educación Física y Deportes*.
- Olivera Betran, J. (1995). Las actividades físicas de aventura en la naturaleza: análisis socio cultural. *Apuntes: Educacion Física y Deportes*.
- OMT. (09 de octubre de 2018). *Turismo urbano: construir ciudades para residentes y visitantes, concluye conferencia de la OMT*. Recuperado el 16 de mayo de 2019, de <https://www2.unwto.org/es/press-release/2018-10-09/turismo-urbano-construir-ciudades-para-residentes-y-visitantes-concluye-con>
- Pantoja Chata, L., & Ala Vi Condori, S. (mayo de 2015). *Atractivos naturales y culturales para el desarrollo del turismo alternativo en la comunidad de llullucha- Ocongate*. Cusco, Cusco, Perú.
- Perez Duran , A. M. (2015). *Los senderos turísticos y el desarrollo turístico*. ecuador.
- Pedersen, A. (1972). *Gestión del turismo en sitios del Patrimonio Mundial*. París, Francia.: Publicado en 2005 por el Centro del Patrimonio Mundial de la UNESCO. Recuperado el 20 de marzo de 2019
- Pita Fernandez , S., Vila Alonso, M., & Carpena Montero J. (2002). *Determinacion de factor de riesgo*. Unidad de Epidemiología Clínica y Bioestadística.
- Prieto Bascón, M. Á. (2011). *Actividad Física y Salud*. Montalbán de Córdoba: Revista Innovación y Experiencias Educativas Digital.
- RAE. (26 de mayo de 2019). *Diccionario de la lengua española*. Obtenido de Real Academia Española: <http://www.rae.es/>
- RAE. (3 de junio de 2019). *Diccionario de la lengua española*. Obtenido de Real Academia Española.: <http://www.rae.es/>



- RAE. (4 de 6 de 2019). *Diccionario de la Lengua Española*. Obtenido de <http://www.rae.es/>
- RAE. (4 de 6 de 2019). *Diccionario de La Lengua Española*. Obtenido de <http://www.rae.es/>
- Rosa Alagon, E. (2013). *Aprovechamiento de los atractivos turísticos del sector mandor en el distrito de Machupicchu para la creación de un nuevo circuito turístico alternativo*. Cusco, Cusco, Perú.
- Ecoturismo—EcuRed*. (2021). Recuperado 11 de diciembre de 2021, de <https://www.ecured.cu/Ecoturismo>
- Egrejas, M., Bursztyn, I., & Junior, R. do S. B. (2013). La valoración del diálogo en la construcción e implementación de rutas turísticas: Proyectos Palacios de Rio y Central de Turismo Comunitario de la Amazonia - Brasil. *Estudios y perspectivas en turismo*, 22(6), 1160-1181.
- Estructura social contemporánea: Las clases sociales en los países industrializados*. Siglo veintiuno de España.
- Ecoturismo—EcuRed*. (s. f.). Recuperado 11 de diciembre de 2021, de <https://www.ecured.cu/Ecoturismo>
- Egrejas, M., Bursztyn, I., & Junior, R. do S. B. (2013). La valoración del diálogo en la construcción e implementación de rutas turísticas: Proyectos Palacios de Rio y Central de Turismo Comunitario de la Amazonia - Brasil. *Estudios y perspectivas en turismo*, 22(6), 1160-1181.
- Fontaine, E. R. (2008). *Evaluación social de proyectos*. 649.
- García, J. R., Guzmán, T. L., Ruiz, S. M. C., & García, M. J. (2010). Turismo del vino en el marco de Jerez. Un análisis desde la perspectiva de la oferta. *Cuadernos de Turismo*, 26, 217-234.
- Joos, C., Galosi, C., & Giovanni, S. D. (2017). Actividad física y Senderismo en personas mayores en Bariloche. *EFEI (Educación Física Experiencias e Investigaciones)*, 6(5), 35.
- Manual de Senderos (FEDME) 2007 by Club de Senderismo Emerita Augusta—Issuu*. (2007). Recuperado 12 de diciembre de 2021, de https://issuu.com/senderismoemeritaaugusta/docs/manual_de_senderos_2007
- Sanchez Martin , J., & Rengifo Gallego, J. (2016). *Atractivos naturales y culturales vs desarrollo turístico en la raya lusO* (Vol. 14). Revista de Turismo y Patrimonio Cultural.
- SCHOOL, B. (4 de 6 de 2019). *Business School*. Obtenido de <https://www.obs-edu.com/int>
- SIGNIFICADO. (5 de 6 de 2019). *Significado de Cultura*.
- Sobrinó Vidal, E. J. (noviembre de 2018). EL DESARROLLO DEL TURISMO EN ESPACIOS RURALES: Estudio y análisis del potencial ecoturístico como alternativa de desarrollo en el distrito de Pomabamba, departamento de Ancash. Lima.



TURISMOI.PE. (2019). *Atractivos Urbanos*. Recuperado el 18 de 05 de 2019, de
<https://turismo.i.pe/attractivos-urbanos.html>



INSTRUMENTO DE RECOLECCIÓN DE DATOS

UNIVERSIDAD ANDINA DEL CUSCO

FACULTAD DE CIENCIAS SOCIALES Y HUMANIDADES

ESCUELA PROFESIONAL DE TURISMO



ENCUESTA PARA EL RESIDENTE CUSQUEÑO

Distinguido(a), recorro a su persona para que pueda brindar su apoyo en responder con sinceridad y veracidad la siguiente encuesta que tiene por finalidad recoger la información sobre: “Identificación de las Rutas Ecoturística para impulsar el Senderismo en el Valle del Cusco – 2020”. Utilice el tiempo necesario. La encuesta es anónima e individual. Muchísimas gracias por su colaboración valiosa.

Marque una X en el recuadro correspondiente de acuerdo a las siguientes preguntas.

DATOS GENERALES

1. Género

- a. Masculino ()
- b. Femenino ()

2. Edad

- a. De 18 años a 20 años ()
- b. De 21 años a 25 años ()
- c. De 26 años a 30 años ()
- d. De 31 años a 35 años ()
- e. De 36 años a mas ()



Encuestas

1. ¿Conoce o ha oído hablar de recursos naturales alrededor del Valle del Cusco?

- a) Siempre ()
- b) Casi siempre ()
- c) A veces ()
- d) Casi nunca ()
- e) Nunca ()

2. ¿Considera necesario el equipamiento de infraestructura turística en las rutas de caminata que se encuentra alrededor del Valle del Cusco?

- a) Totalmente de acuerdo ()
- b) De acuerdo ()
- c) Indeciso ()
- d) En desacuerdo ()
- e) Totalmente en desacuerdo ()

3. ¿Estaría dispuesto a visitar atractivos naturales y culturales alrededor del Valle del Cusco?

- a) Siempre ()
- b) Casi siempre ()
- c) A veces ()
- d) Casi nunca ()
- e) Nunca ()

4. ¿Conoce algunos recursos turísticos de carácter cultural que se encuentran alrededor del Valle del Cusco?

- a) Si ()
- b) No ()



5. ¿Estaría dispuesto a conocer las distintas manifestaciones culturales y naturales que se encuentran alrededor del Valle del Cusco?

- a) Siempre ()
- b) Casi siempre ()
- c) A veces ()
- d) Casi nunca ()
- e) Nunca ()

6. ¿Ha visitado lugares arqueológicos alrededor del Valle del Cusco distintos a los tradicionales?

- a) Siempre ()
- b) Casi siempre ()
- c) A veces ()
- d) Casi nunca ()
- e) Nunca ()

7. ¿Está enterado que existen muchos sitios de interés histórico al rededor del Valle del Cusco?

- a) Si ()
- b) No ()

8. ¿Considera importante realizar la evaluación social en el Valle del Cusco para tener información sobre los ingresos vinculados a la actividad turística?

- a) Totalmente de acuerdo ()
- b) De acuerdo ()
- c) Indeciso ()



d) En desacuerdo ()

e) Totalmente en desacuerdo ()

9. ¿Considera necesario realizar estudios socio económico en las rutas ecoturísticas del Valle del Cusco?

a) Totalmente de acuerdo ()

b) De acuerdo ()

c) Indeciso ()

d) En desacuerdo ()

e) Totalmente en desacuerdo ()

10. ¿Se debería poner en valor rutas ecoturísticas del Valle del Cusco para el desarrollo de la actividad turística?

a) Totalmente de acuerdo ()

b) De acuerdo ()

c) Indeciso ()

d) En desacuerdo ()

e) Totalmente en desacuerdo ()

11. ¿Considera que las localidades que se encuentran alrededor de las rutas ecoturísticas del Valle del Cusco, podrían mejorar sus ingresos económicos si se promocionaran los recursos turísticos existentes en la zona?

a) Totalmente de acuerdo ()

b) De acuerdo ()

c) Indeciso ()

d) En desacuerdo ()

e) Totalmente en desacuerdo ()



12. ¿Considera usted que el cambio en la estructura de las viviendas en las comunidades locales afectaría paisajísticamente las rutas ecoturísticas del Valle del Cusco?

- a) Totalmente de acuerdo ()
- b) De acuerdo ()
- c) Indeciso ()
- d) En desacuerdo ()
- e) Totalmente en desacuerdo ()

13. ¿Estaría dispuesto a caminar por los alrededores del Valle del Cusco para disfrutar y tener contacto con la naturaleza?

- a) Siempre ()
- b) Casi siempre ()
- c) A veces ()
- d) Pocas veces ()
- e) Nunca ()

14. ¿Considera usted que el senderismo afectaría positivamente en la salud de la población que haga uso de los senderos Ecoturísticos del Valle del Cusco?

- a) Totalmente de acuerdo ()
- b) De acuerdo ()
- c) Indeciso ()
- d) En desacuerdo ()
- e) Totalmente en desacuerdo ()

15. ¿Le genera emociones y expectativas el saber que existen senderos Ecoturísticos en los alrededores del Valle del Cusco?

- a) Totalmente de acuerdo ()



- b) De acuerdo ()
- c) Indeciso ()
- d) En desacuerdo ()
- e) Totalmente en desacuerdo ()

16. ¿Considera que es un modo de vida las aventuras en las rutas de senderismo?

- a) Totalmente de acuerdo ()
- b) De acuerdo ()
- c) Indeciso ()
- d) En desacuerdo ()
- e) Totalmente en desacuerdo ()

17. ¿Sabe si existe accesibilidad que le de probabilidades de llegar a las rutas ecoturísticas alrededor del Valle del Cusco?

- a) Si ()
- b) No ()

18. ¿Considera el senderismo como una actividad social y tradicional del poblador Cusqueño?

- a) Totalmente de acuerdo ()
- b) De acuerdo ()
- c) Indeciso ()
- d) En desacuerdo ()
- e) Totalmente en desacuerdo ()

19. ¿Considera que el senderismo puede generar actividades económicas importantes alrededor de las rutas ecoturísticas?

- a) Totalmente de acuerdo ()
- b) De acuerdo ()



c) Indeciso ()

d) En desacuerdo ()

e) Totalmente en desacuerdo ()

20. ¿Estaría dispuesto a desplazarse temporalmente para hacer senderismo en las rutas ecoturísticas?

a) Siempre ()

b) Casi siempre ()

c) A veces ()

d) Casi nunca ()

e) Nunca ()

21. ¿Considera que las rutas ecoturísticas podrían ser espacios de recreación para el poblador cusqueño?

a) Totalmente de acuerdo ()

b) De acuerdo ()

c) Indeciso ()

d) En desacuerdo ()

e) Totalmente en desacuerdo ()

22. ¿Existe la posibilidad de que haga senderismo en las rutas ecoturísticas ubicadas en el Valle del Cusco?

a) Si ()

b) No ()

23. ¿Cree que haya la probabilidad de que estas rutas turísticas generen demanda en los visitantes?

a) Totalmente de acuerdo ()

b) De acuerdo ()



c) Indeciso ()

d) En desacuerdo ()

e) Totalmente en desacuerdo ()

Gracias.



VALIDACIÓN DE INSTRUMENTOS

TITULO: “RUTAS ECOTURÍSTICA PARA IMPULSAR EL SENDERISMO EN EL VALLE DEL CUSCO – 2020”

Variable	Dimensiones	Indicadores	INSTRUMENTO DE RECOLECCION DE DATOS	Respuesta
RUTAS ECOTURÍSTICA	Atractivos naturales	Naturaleza	1. ¿Conoce o ha oído hablar de recursos naturales alrededor del Valle del Cusco?	Siempre Casi siempre A veces Casi nunca Nunca
		Equipado	2. ¿Considera necesario el equipamiento de infraestructura turística en las rutas de caminata que se encuentra alrededor del Valle del Cusco?	
		Atractivo	3. ¿Estaría dispuesto a visitar atractivos naturales y culturales alrededor del Valle del Cusco?	
	Manifestación cultural	Expresiones culturales	4. ¿Conoce algunos recursos turísticos de carácter cultural que se encuentran alrededor del Valle del Cusco? 5. ¿Estaría dispuesto a conocer las distintas manifestaciones culturales y naturales que se encuentran alrededor del Valle del Cusco?	
		Lugares arqueológicos	6. ¿Ha visitado lugares arqueológicos alrededor del Valle del Cusco distintos a los tradicionales?	
		Sitios históricos	7. ¿Está enterado que existen muchos sitios de interés histórico al rededor del Valle del Cusco?	
	Socio económico	Evaluación social	8. ¿Considera importante realizar la evaluación social en el Valle del Cusco para tener información sobre los ingresos vinculados a la actividad turística?	
		Estudio	9. ¿Considera necesario realizar estudios socio económico en las rutas ecoturísticas del Valle del Cusco?	
		Valoración	10. ¿Se debería poner en valor rutas ecoturísticas del Valle del Cusco para el desarrollo de la actividad turística?	
	Comunidades locales	Localidades	11. ¿Considera que las localidades que se encuentran al redor de las rutas ecoturísticas del Valle del Cusco, podrían mejorar sus ingresos económicos si se promocionarían los recursos turísticos existentes en la zona?	
Estructura		12. ¿Considera usted que el cambio en la estructura de las viviendas en las comunidades locales afectarían paisajísticamente las rutas ecoturísticas del Valle del Cusco?		
SENDERISMO	Actividad física	Contacto con la naturaleza	13. ¿Estaría dispuesto a caminar por los alrededores del valle del Cusco para disfrutar y tener contacto con la naturaleza?	
		Sensaciones	14. ¿Considera usted que el senderismo afectaría positivamente en la salud de la población que haga uso de los senderos Ecoturísticos del Valle del Cusco?	
		Emociones	15. ¿Le genera emociones al saber que existen senderos Ecoturísticos en los alrededores del Valle del Cusco?	
		Modo de vivir	16. ¿Considera que es un modo de vida las aventuras en las rutas de senderismo?	
	Accesibilidad	Probabilidad de llegar	17. ¿Sabe si existe accesibilidad que le de probabilidades de llegar a las rutas ecoturísticas alrededor del Valle del Cusco?	
		Actividades sociales	18. ¿Considera el senderismo como una actividad social y tradicional del poblador Cusqueño?	
		Actividades económicas	19. ¿Considera que el senderismo puede generar actividades económicas importantes alrededor de las rutas ecoturísticas?	
	Participantes	Desplazamiento temporal	20. ¿Estaría dispuesto a desplazarse temporalmente para hacer senderismo en las rutas ecoturísticas?	



		Recreativo	21. ¿Considera que las rutas ecoturísticas podrían ser espacios de recreación para el poblador cusqueño?	
	Nivel de riesgo	Posibilidad	22. ¿Existe la posibilidad de que haga senderismo en las rutas ecoturísticas ubicadas en el Valle del Cusco?	
		Probabilidad	23. ¿Cree que haya la probabilidad de que estas rutas turísticas causen impacto en los visitantes?	



ANEXOS

Anexo N°1: Ficha de inventario del recurso turístico – Cerro Pikol


UNIVERSIDAD ANDINA DEL CUSCO
VICERRECTORADO DE INVESTIGACIÓN
PROGRAMA DE INVESTIGACIÓN CIENTÍFICA PARA EL DESARROLLO SOSTENIBLE (PROGRAMA IC-DS)
DE LAS RUTAS DE TREKKING A LOS ECOTRAIL / SENDERO E ECOTURÍSTICO, ADAPTACIÓN DE SENDEROS EN LAS ZONAS
ANDINAS Y ALTOANDINAS, CASO CUSCO-PERÚ

FICHA DE REGISTRO DEL RECURSO TURÍSTICO

Tomado del Manual para la Elaboración y actualización del inventario nacional de recursos turísticos - MINCETUR

FICHA N°	001 A
----------	-------

NOMBRE DEL RECURSO TURÍSTICO: CERRO PIKOL (PICOL)

A. DATOS GENERALES				
Nombre del recurso (*)	CERRO PIKOL (PICOL)			Ficha No (01)
Toponimia (*)	PIKOL			01
UBICACIÓN		DATOS DE GEOREFERENCIA (*)		
Departamento/Región (*)	CUSCO	Coordenadas Geográficas (WGS 84)	Latitud	-13.510379°
Provincia (*)	CUSCO		Longitud	-71.893394°
Distrito (*)	SAN JERÓNIMO	Coordenadas UTM (WGS 84) (opcional)	Latitud	
Otros (*)			Longitud	
Referencia:		Altitud (m s.m.n)	4024	
CLASIFICACIÓN DEL RECURSOS TURÍSTICO		FOTOGRAFÍA ACTUAL		
Categoría (*)	1 a			
Tipo (*)	MONTAÑAS			
Sub tipo (*)	CERROS			
DESCRIPCION (*)				
El cerro Picol se ubica al sureste de la ciudad del Cusco, marcando el límite entre los distritos de San Sebastián y San Jerónimo, en la provincia y región Cusco y Corao.				
Particularidades (*)		Reconocimientos (*)		
Anualmente, en este lugar se realiza el linderaje Que consta en trazar el punto de límites de los Distritos de San Jerónimo y Corao, también podemos apreciar una cruz que en la fecha de Cruz Velacuy es punto de peregrinación del 4 de mayo para los creyentes católicos.		ninguno		
Estado actual		Observaciones (*)		



La ruta se encuentra en buen estado y los caminos en general son visibles. Una gran parte del camino es para el tránsito de una personal.

Le falta señalización, parte del camino se encuentra cubierta por El hichu (la paja) que hace del camino un poco dificultoso la Caminata.

(*) en el caso de la categoría de folclore y acontecimientos programados, solamente deberá ser llenado los rubros señalados con asterisco.

B. CARACTERÍSTICAS DE LA VISITA DEL RECURSO TURÍSTICO

TIPO DE VISITANTE (*) (Se puede considerar más de una opción)

Indicar la cantidad del visitante al recurso (Datos absolutos y comparables)

Total visitantes	6	Fuente de Datos	Año	Comentario:
Turistas Extranjeros	2	Fuente propia	2019	El lugar no Cuenta con un Registro diario.
Turistas Nacionales	4			
Visitantes Locales (excursionistas)	-			

RUTA DE ACCESO AL RECURSO TURÍSTICO

La ruta de acceso se compone de "Recorridos". Especificar cada uno de los recorridos y tramos existentes desde la capital de región, provincia o distrito más cercano (según sea el caso) hasta el recurso turístico. Considerar el tipo de vía, la distancia y el tiempo utilizado; lo cual se definirá en kilómetros y horas para cada medio de acceso. Puede existir más de un recorrido para llegar al recurso turístico.

Recorrido ¹	Tramo ²	Tiempo de Acceso ³	Medio de transporte ⁴	Tipo de Vía terrestre ⁵	Distancia en km / tiempo ⁶
01	Cusco – Comunidad Huacoto	26 min	Auto	carretera	
02	Comunidad Huaccoto – Cruz Huaccoto	12 min	Auto	trocha	1.5 km
03	Cruz huaccoto – Cerro Pikol	3h / 15 min	caminata	Camino herradura	6.1 km

1. se utilizarán números para cada recorrido (1,2, 3, ...)

2. se señalarán los lugares que forman el tramo.

3. se indicará el acceso correspondiente: aéreo, terrestre, marítimo, lacustre/fluvial.

4. se refiere al medio de transporte utilizado en el tramo (bus, taxi, caballo, motocarro, auto, etc....)

5. Solo para el caso de vías de acceso terrestre, indicar el tipo de vía: trocho carrozable, camino peatonal, camino de herradura, vía afirmado, vía asfaltada u otros.

6. Se refiere a que puede ser expresado en km o en tiempo (días, horas, minutos)

Marcar X	TIPO DE INGRESO:	OBSERVACIONES:
X	Libre	
	Semi restringido (previo permiso)	
	Prevía presentación de boleto a ticket (especificar tarifa: niño, adulto, estudiante, etc.)	
	Otro (especificar):	

ÉPOCA PROPICIA DE VISITA AL RECURSO (se puede marcar con X, más de una opción)

Marca X	Mencionar si la visita se puede realizar durante:
	Todo el año
X	Esporádicamente – algunas meses (especificar) (meses entre abril y octubre)
	Fines de semana (especificar)
	Otros (especificar motivo (evento internacional, nacional o festividad y Fecha);

HORARIO DE VISITA:

6:00 AM – 5:00 PM

ESPECIFICACIONES: no es recomendable subir al Cerro Pikol en temporadas de lluvia.



(*) En el caso de categoría folclore y acontecimientos programados, solamente deberá ser llenado los rubros señalados con asterisco.

C. ACTIVIDADES TURÍSTICAS. (Se puede marcar con X, más de una opción)			
Marcar X	NATURALEZA	Marcar X	DEPORTE / AVENTURA
X	Observación de aves (especificar)		Ala Delta
X	Observación de fauna (especificar)	X	Caminata / trekking
X	Observación de flora (especificar)		Caza deportiva
X	Observación de paisaje		Ciclismo
			Escalada en roca
			Esquí sobre nieve
Marcar X	PASEOS		Espeleismo
	Cruceros		Parapente
	Paseos en bote		Cabalgatas
	Paseos en Caballitos de Totora		Pesca del altura
	Paseos en caballo		Pesca submarina
	Paseos en carruaje		Puenting
	Paseos en lancha o canoa		Sandboard
	Paseos en papalones		Zip-Line / Canopy
	Paseos en yate		Escalada en hielo
	Sobrevuelo en aeronave		Montañismo
	Paseos en cuatrimotos	X	Camping
	Paseos en embarcaciones		Eco-caminatas sobre las copas de los arboles
	Paseos en motocicletas		Otros (especificar)
	Otros (especificar).....		
Marcar X	DEPORTES ACUÁTICOS	Marcar X	CULTURA Y FOLCLORE
	Buceo /diving		Feria
	Canotaje		Degustación y preparación de platos, productos o bebidas típicas
	Rafting		Rituales místicos o tradicionales
	Esquí Acuático		Visitas y participación en actividades artísticas (danza, teatro, canto, pintura, escultura, etc)
	Sea Kayak		Actividades religiosas o patronales
	Motonáutica		Participación y/u observación del proceso de elaboración de productos locales
	Natación	Marcar X	OTROS
	Pesca deportiva		Compras de artesanía / Souvenir
	Remo		Compra de productos regionales
	Tabla hawaiana (Surfing) o bodyboard	X	Estudios e investigación
	Vela (Windsurf)		Realización de eventos
	Kitesurf	X	Toma de fotografías y filmaciones
	Otros (especificar):		Otros (especificar):.....

D. SERVICIOS TURISTICOS ACTUALES (se puede marcar con X, más de una opción)			
D1.- Instalaciones Privadas	EN EL RECURSO	FUERA DEL RECURSO	
ALOJAMIENTO	Marcar X	Marcar X	Ciudad más cercana donde se ubica servicio (San Jerónimo - Cusco)
Hoteles (especificar categorías)		X	San Jerónimo
Albergues			



Apart-Hoteles			
Hostales		X	San Jerónimo
EE.HH. (S/Clase ni categoría)		X	San Jerónimo
Otros (especificar):.....			
ALIMENTACIÓN:			
Restaurantes		X	San Jerónimo
Kioscos de comida y bebida		X	San Jerónimo
Bares		X	San Jerónimo
Fuentes de Soda			
Cafetería		X	San Jerónimo
Venta de comida rápida		X	San Jerónimo
Otros (especificar).....			
OTROS SERVICIOS TURÍSTICOS			
Agentes de viajes			
Servicios de guiado, Idioma:			
Venta de artesanía			
Alquiler de camionetas 4 x 4			
Alquiler de carruajes			
Alquiler de botes			
Alquiler de pedalones			
Alquiler de caballos		X	
Alquiler de bicicletas			
Otros (Específica).....			
LUGARES DE RECREACIÓN:			
Díscotecas		X	
Peñas		X	
Cines o teatros			
Juegos de casino y/o tragamonedas			
Karaoke		X	
Bares		X	
Juegos infantiles		X	
Centros deportivos		X	
Hipódromos			
Lugares de picnic	X	X	
Otros (especificar)			

D2.- Instalaciones Públicas	EN EL RECURSO		FUERA DEL RECURSO
	Marcar X	Marcar X	Ciudad más cercana donde se ubica el servicio
Miradores turísticos	X		Bosque De Santa María (en mal estado)
Estacionamientos de vehículos		X	
Señales turísticas de orientación		X	Municipalidad De San Jerónimo.
Señales turísticas de interpretación		X	Municipalidad De San Jerónimo.
Boletería			
Zonas de muestras artesanales, souvenirs, otros .		X	Mercado Central De San Jerónimo
Centros de interpretación			
Instalaciones para la exportación de flora silvestre			
Paradores turísticos			
Embarcaderos			
Muelles turísticos			
Marina turística			
Oficinas de información turística		X	Municipalidad De San Jerónimo.
Zonas de campamento (camping)	X		Cruz de Huaccoto.
Estancia para animales de transporte			



Turístico (acémilas, caballos, llamas)			
Orquidiario			
Caminos peatonales		X	
Caminos de herradura (caballo)			
Puesto de auxilio rápido		X	Compañía de bomberos (San Jerónimo)
Refugios (para recorridos largos)			
Museo de Sitio		X	Oficina de la DDC San Jerónimo.
Otros (especificar)			

E. SERVICIOS COMPLEMENTARIOS (se puede marcar con X, más de una opción)

	EN EL RECURSO		FUERA DE RECURSO	
	Marcar X		Marcar X	Ciudad más cercana donde se ubica el servicio
Servicios de internet			X	
Bancos			X	Banco de la nación.
Cajero automático			X	Multi red San Jerónimo
Casa de cambio			X	
Estación de servicios, grifos, Gasolineras y gas centros			X	
Servicio de correos				
Servicio de estacionamiento			X	
Servicio de taxis			X	
Servicios de salvavidas				
Centro de salud - Tópico			X	
Venta de materiales para fotografías				
Seguridad / POLTUR/ Comisaria			X	
Alquiler y compra de equipos deportivos				
Librerías			X	
Bodegas o minimarkets			X	
Otros (especificar)				

F. CONDICIONES DE ACCESIBILIDAD PARA EL VISITANTE (se puede marcar con X, más de una opción)

PÚBLICOS	EN EL RECURSO					
	INSTALACIONES		ACTIVIDADES Y/O PROGRAMAS		EQUIPAMIENTO	
	Marcar	Especificar	Marcar	Especificar	Marcar	Especificar
Personas con discapacidad						
• Física						
• Mental						
• Intelectual						
• Sensorial						
Niños						
Jóvenes			X	Caminatas	X	Mochila
Adulto Mayor						
Otros						
OBSERVACIONES	se requiere un buen estado físico del participante					

G. INFRAESTRUCTURA BÁSICA (se puede marcar con X, más de una opción)

	EN EL RECURSO		FUERA DEL RECURSO	
	Marcar X		Marcar X	Ciudad más cercana donde se ubica el servicio
Agua potable			X	
Luz (suministro Electrónico)			X	
Energía Alternativa			X	Paneles solares.



Teléfono		X	Publico
Alcantarillado		X	
Sistemas de tratamiento		X	
Alternativo de residuos (Biodigestores, pozo séptico, otros)		X	
Señalización		X	Solo parte del Bosque De Santa María
Otra.....			

H. SANEAMIENTO FÍSICO LEGAL (se Puede marcar con X, más de una opción)

Marcar X PROPIEDAD DEL RECURSO TURISTICO:

<input type="checkbox"/>	PÚBLICO	NOMBRE: Distrito De San Jerónimo.
<input type="checkbox"/>	PRIVADO	NOMBRE:
<input type="checkbox"/>	Otra situación:	

Marcar X DOCUMENTOS DE SANEAMIENTO FÍSICO LEGAL

<input type="checkbox"/>	1. Ficha Registral:Numero de partida:
<input type="checkbox"/>	2. Certificado de Compra -Venta:
<input type="checkbox"/>	3. Certificado de Posesión Nro.:
X	4.Otra situación

ADMINISTRADO POR:

Nombre: Municipalidad Distrital De San Jerónimo.

Tiempo de administración:

I. DATOS DEL RESPONSABLE

INSTITUCIÓN ENCARGADA (DIRCETUR/GERCETUR)

PERSONA(S) RESPONSABLE(S) DEL INVENTARIO TURÍSTICO:

Nombre:	Jhon Luis Pinedo Bravo
Cargo:	
Correo:	
Teléfono:	

FUENTES BILIOGRÁFICAS:

Marcar X MATERIAL AUDIOVISUAL ACTUAL DEL RECURSO TURÍSTICO:

X	FOTOGRAFÍAS
<input type="checkbox"/>	VIDEOS
<input type="checkbox"/>	OTROS (ESPECIFICAR):

REFERENCIA DE LAS ÚLTIMAS INTERVENCIONES EN EL RECURSO TURÍSTICO

FECHA:/...../.....

Nota: Ver Anexo. Instructivo para llenado de la Ficha de Registro – Fase I



Anexo N°2: Ficha de inventario del recurso turístico – Bosque De Santa María.


UNIVERSIDAD ANDINA DEL CUSCO
VICERRECTORADO DE INVESTIGACION
PROGRAMA DE INVESTIGACIÓN CIENTÍFICA PARA EL DESARROLLO SOSTENIBLE (PROGRAMA IC-DS)
DE LAS RUTAS DE TREKKING A LOS ECOTRAIL / SENDERO E ECOTURÍSTICO, ADAPTACIÓN DE SENDEROS EN LAS ZONAS
ANDINAS Y ALTOANDINAS, CASO CUSCO-PERÚ.

FICHA DE REGISTRO DEL RECURSO TURÍSTICO

Tomado del Manual para la Elaboración y actualización del inventario nacional de recursos turísticos - MINCETUR

FICHA N°	2A
----------	----

NOMBRE DEL RECURSO TURÍSTICO: BOSQUE DE SANTA MARIA

A. DATOS GENERALES				
Nombre del recurso (*)	BOSQUE DE SANTA MARIA	Ficha No (*)		
Toponimia (*)		02		
UBICACIÓN		DATOS DE GEOREFERENCIA (*)		
Departamento/Región (*)	Cusco	Coordenadas Geográficas (WGS 84)	Latitud	13.521344°
Provincia (*)	Cusco		Longitud	71.890979°
Distrito (*)	San Jerónimo.	Coordenadas UTM (WGS 84) (opcional)	Latitud	
Otros (*)			Longitud	
Referencia:		Altitud (m s.m.n.)	3580	
CLASIFICACIÓN DEL RECURSOS TURÍSTICO		FOTOGRAFÍA ACTUAL		
Categoría (*)	1 ñ			
Tipo (*)	Zonas paisajísticas.			
Sub tipo (*)	Bosques			
DESCRIPCIÓN (*)				
<p>El bosque de santa María se encuentra al pie de la montaña del Pikol cerca a la comunidad de Santa María, y cuenta con una gran extensión de Bosque la cual cuenta con dos miradores que Permite ver parte del distrito de San Jerónimo.</p> <p>El camino está en buenas condiciones esta visible y cuenta con gran vegetación.</p>				
Particularidades (*)		Reconocimientos (*)		
<p>El bosque de santa María es uno de los poco que a un cuentan con gran cantidad de árboles, también se puede apreciar al distrito de San Jerónimo ya que cuenta con dos miradores dentro del bosque.</p>				
Estado actual		Observaciones (*)		
<p>El lugar se encuentra en buen estado, también podremos ver que cuenta con barreras de protección Basureros y un servicio básico.</p>		<p>Mantenimiento a su servicio básico, y más control con la basura que los visitantes llevan al lugar.</p>		



(*) En el caso de la categoría de folclore y acontecimientos programados, solamente deberá ser llenado los rubros señalados con asterisco.

B. CARACTERÍSTICAS DE LA VISITA DEL RECURSO TURÍSTICO					
TIPO DE VISITANTE (*) (Se puede considerar más de una opción) Indicar la cantidad del visitante al recurso (Datos absolutos y comparables)					
Total visitantes		Fuente de Datos	Año	Comentario:	
Turistas Extranjeros	-	propia	2019	No cuenta con Registro diario	
Turistas Nacionales	-				
Visitantes Locales (excursionistas)	-				
RUTA DE ACCESO AL RECURSO TURÍSTICO					
La ruta de acceso se compone de "Recorridos". Especificar cada uno de los recorridos y tramos existentes desde la capital de región, provincia o distrito más cercano (según sea el caso) hasta el recurso turístico. Considerar el tipo de vía, la distancia y el tiempo utilizado; lo cual se definirá en kilómetros y horas para cada medio de acceso. Puede existir más de un recorrido para llegar al recurso turístico.					
Recorrido ¹	Tramo ²	Tiempo de Acceso ³	Medio de transporte ⁴	Tipo de Vía terrestre ⁵	Distancia en km / tiempo ⁶
1	Cusco – Apv Santa María	29 min	auto	pista	10 km
1. se utilizarán números para cada recorrido (1,2, 3, ...) 2. se señalarán los lugares que forman el tramo. 3. se indicará el acceso correspondiente: aéreo, terrestre, marítimo, lacustre/fluviál. 4. se refiere al medio de transporte utilizado en el tramo (bus, taxi, caballo, motocarro, auto, etc....) 5. solo para el caso de vías de acceso terrestre, indicar el tipo de vía: trocho carrozable, camino peatonal, camino de herradura, vía afirmado, vía asfaltada u otros. 6. se refiere a que puede ser expresado en km o en tiempo (días, horas, minutos)					
Marcar X	TIPO DE INGRESO:	OBSERVACIONES:			
X	Libre	El lugar no cuenta con ningún tipo de control De ingreso.			
	Semi restringido (previo permiso)				
	Previa presentación de boleto a ticket (especificara tarifa: niño, adulto, estudiante, etc.)				
	Otro (especificar):				
ÉPOCA PROPICIA DE VISITA AL RECURSO (se puede marcar con X, más de una opción)					
Marca X	Mencionar si la visita se puede realizar durante:				
X	Todo el año				
	Esporádicamente – algunas meses (especificar)				
	Fines de semana (especificar)				
	Otros (especificar motivo (evento internacional, nacional o festividad y Fecha);				
HORARIO DE VISITA: 7:00 Am – 4:00 Pm					
ESPECIFICACIONES:					

(*) En el caso de categoría folclore y acontecimientos programados, solamente deberá ser llenado los rubros señalados con asterisco.



C. ACTIVIDADES TURÍSTICAS. (Se puede marcar con X, mas de una opción)			
Marcar X	NATURALEZA	Marcar X	DEPORTE / AVENTURA
X	Observación de aves (especificar)		Ala Delta
X	Observación de fauna (especificar)	X	Caminata / trekking
X	Observación de flora (especificar)		Caza deportiva
X	Observación de paisaje		Ciclismo
			Escalada en roca
			Esquí sobre nieve
Marcar X	PASEOS		Espeleismo
	Cruceros		Parapente
	Paseos en bote		Cabalgatas
	Paseos en Caballitos de Titora		Pesca del altura
	Paseos en caballo		Pesca submarina
	Paseos en carruaje		Puenting
	Paseos en lancha o canoa		Sandboard
	Paseos en papalones		Zip-Line / Canopy
	Paseos en yate		Escalada en hielo
	Sobrevuelo en aeronave		Montañismo
	Paseos en cuatrimotos	X	Camping
	Paseos en embarcaciones		Eco-caminatas sobre las copas de los arboles
	Paseos en motocicletas		Otros (especificar)
	Otros (especificar).....		
Marcar X	DEPORTES ACUÁTICOS	Marcar X	CULTURA Y FOLCLORE
	Buceo /diving		Feria
	Canotaje		Degustación y preparación de platos, productos o bebidas típicas
	Rafting		Rituales místicos o tradicionales
	Esquí Acuático		Visitas y participación en actividades artística teatro, canto, pintura, escultura, etc)
	Sea Kayak		Actividades religiosas o patronales
	Motonáutica		Participación y/u observación del proceso de elaboración de productos locales
	Natación	Marcar X	OTROS
	Pesca deportiva		Compras de artesanía / Souvenir
	Remo		Compra de productos regionales
	Tabla hawaiana (Surfing) o bodyboard	X	Estudios e investigación
	Vela (Windsurf)		Realización de eventos
	Kitesurf	X	Toma de fotografías y filmaciones
	Otros (especificar):		Otros (especificar):.....

D. SERVICIOS TURÍSTICOS ACTUALES (se puede marcar con X, mas de una opción)			
D1.- Instalaciones Privadas	EN EL RECURSO	FUERA DEL RECURSO	
ALOJAMIENTO	Marcar X	Marcar X	Ciudad más cercana donde se ubica el servicio (San Jerónimo - Cusco)
Hoteles (especificar categorías)		X	San Jerónimo
Albergues			
Apart-Hoteles			
Hostales		X	San Jerónimo
EE.HH. (S/Clase ni categoría)		X	San Jerónimo
Otros (especificar):.....			
ALIMENTACIÓN:			



Restaurantes		X	San Jerónimo
Kioscos de comida y bebida		X	San Jerónimo
Bares		X	San Jerónimo
Fuentes de Soda			
Cafetería		X	San Jerónimo
Venta de comida rápida		X	San Jerónimo
Otros (especificar).....			
OTROS SERVICIOS TURÍSTICOS			
Agentes de viajes			
Servicios de guiado, Idioma:			
Venta de artesanía			
Alquiler de camionetas 4 x 4			
Alquiler de carruajes			
Alquiler de botes			
Alquiler de pedalones			
Alquiler de caballos		X	San Jerónimo
Alquiler de bicicletas			
Otros (Especifica).....			
LUGARES DE RECREACIÓN:			
Discotecas		X	San Jerónimo
Peñas		X	San Jerónimo
Cines o teatros			
Juegos de casino y/o tragamonedas			
Karaoke		X	San Jerónimo
Bares		X	San Jerónimo
Juegos infantiles		X	San Jerónimo
Centros deportivos		X	San Jerónimo
Hipódromos			
Lugares de picnic	X	X	San Jerónimo
Otros (especificar)			

D2.- Instalaciones Públicas	EN EL RECURSO		FUERA DEL RECURSO
	Marcar X	Marcar X	Ciudad más cercana donde se ubica el servicio
Miradores turísticos	X		Bosque De Santa María (en mal estado)
Estacionamientos de vehículos		X	
Señales turísticas de orientación		X	Municipalidad De San Jerónimo.
Señales turísticas de interpretación		X	Municipalidad De San Jerónimo.
Boletería			
Zonas de muestras artesanales, souvenirs, otros .		X	Mercado Central De San Jerónimo
Centros de interpretación			
Instalaciones para la exportación de flora y fauna silvestre			
Paradores turísticos			
Embarcaderos			
Muelles turísticos			
Marina turística			
Oficinas de información turística		X	Municipalidad De San Jerónimo.
Zonas de campamento (camping)	X		Cruz de Huacoto.
Estancia para animales de transporte Turístico (acémilas, caballos, llamas)			
Orquidiario			
Caminos peatonales		X	
Caminos de herradura (caballo)			
Puesto de auxilio rápido		X	Compañía de bomberos (San Jerónimo)



Refugios (para recorridos largos)			
Museo de Sitio		X	Oficina de la DDC San Jerónimo.
Otros (especificar)			

E. SERVICIOS COMPLEMENTARIOS (se puede marcar con X, mas de una opción)

	EN EL RECURSO		FUERA DE RECURSO	
	Marcar X		Marcar X	Ciudad más cercana donde se ubica el servi
Servicios de internet			X	
Bancos			X	Banco de la nación.
Cajero automático			X	Multi red San Jerónimo
Casa de cambio			X	
Estación de servicios, grifos, Gasolineras y gasocentros			X	
Servicio de correos				
Servicio de estacionamiento			X	San Jerónimo
Servicio de taxis			X	San Jerónimo
Servicios de salvavidas				
Centro de salud - Tópico			X	San Jerónimo
Venta de materiales para fotografías				
Seguridad / POLTUR/ Comisaría			X	San Jerónimo
Alquiler y compra de equipos deportivos				
Librerías			X	San Jerónimo
Bodegas o minimarkets			X	San Jerónimo
Otros (especificar)				

F. CONDICIONES DE ACCESIBILIDAD PARA EL VISITANTE (se puede marcar con X, más de una opción)

PUBLICOS	EN EL RECURSO					
	INSTALACIONES		ACTIVIDADES Y/O PROGRAMAS		EQUIPAMIENTO	
	Marcar	Especificar	Marcar	Especificar	Marcar	Especificar
Personas con discapacidad						
• Física						
• Mental						
• Intelectual						
• Sensorial						
Niños			X	Caminatas		
Jóvenes			X	Caminatas	X	Mochila
Adulto Mayor						
Otros						
OBSERVACIONES	se requiere un buen estado físico del participante					

G. INFRAESTRUCTURA BASICA (se puede marcar con X, mas de una opción)

	EN EL RECURSO		FUERA DEL RECURSO	
	Marcar X		Marcar X	Ciudad más cercana donde se ubica el servicio
Agua potable			X	
Luz (suministro Electrónico)			X	
Energía Alternativa			X	Paneles solares.
Teléfono			X	Publico
Alcantarillado			X	
Sistemas de tratamiento			X	
Alternativo de residuos (Biodigestores, pozo séptico, otros)			X	
Señalización			X	Solo parte del Bosque De Santa María
Otra				



H. SANEAMIENTO FÍSICO LEGAL (se Puede marcar con X, mas de una opción)

Marcar X PROPIEDAD DEL RECURSO TURÍSTICO:

X	PUBLICO	NOMBRE: Distrito De San Jerónimo.
	PRIVADO	NOMBRE:
	Otra situación:	

Marcar X DOCUMENTOS DE SANEAMIENTO FÍSICO LEGAL

	1. Ficha Registral:Numero de partida:
	2. Certificado de Compra -Venta:
	3. Certificado de Posesión Nro.:
X	4.Otra situación

ADMINISTRADO POR:

Nombre: Municipalidad Distrital De San Jerónimo.
Tiempo de administración:

II. DATOS DEL RESPONSABLE

INSTITUCIÓN ENCARGADA (DIRCETUR/GERCETUR)

PERSONA(S) RESPONSABLE(S) DEL INVENTARIO TURÍSTICO:

Nombre:	Jhon Luis Pinedo Bravo
Cargo:	
Correo:	
Teléfono:	

FUENTES BILIOGRÁFICAS:

Marcar X MATERIAL AUDIOVISUAL ACTUAL DEL RECURSO TURÍSTICO:

X	FOTOGRAFIAS
X	VIDEOS
	OTROS (ESPECIFICAR):

REFERENCIA DE LAS ÚLTIMAS INTERVENCIONES EN EL RECURSO TURÍSTICO

FECHA:/...../.....

Nota: Ver Anexo. Instructivo para llenado de la Ficha de Registro – Fase I



Anexo N°3: Ficha de inventario del recurso turístico –Humedal de Huacoto.


UNIVERSIDAD ANDINA DEL CUSCO
VICERRECTORADO DE INVESTIGACIÓN
PROGRAMA DE INVESTIGACIÓN CIENTÍFICA PARA EL DESARROLLO SOSTENIBLE (PROGRAMA IC-DS)
DE LAS RUTAS DE TREKKING A LOS ECOTRAIL / SENDERO E ECOTURÍSTICO, ADAPTACIÓN DE SENDERO EN LAS ZONAS ANDINAS
Y ALTOANDINAS, CASO CUSCO-PERÚ.

FICHA DE REGISTRO DEL RECURSO TURÍSTICO

Tomado del Manual para la Elaboración y actualización del inventario nacional de recursos turísticos - MINCETUR

FICHA N°	2 A
----------	-----

NOMBRE DEL RECURSO TURÍSTICO: HUMEDAL DE HUACOTO.

A. DATOS GENERALES				
Nombre del recurso (*)	HUMEDAL DE HUACOTO			Ficha N°
Toponimia (*)				3
UBICACIÓN		DATOS DE GEOREFERENCIA (*)		
Departamento/Región (*)	CUSCO	Coordenadas	Latitud	-13.500685°
Provincia (*)	CUSCO	Geográficas (WGS 84)	Longitud	-71.823723°
Distrito (*)	SAN JERÓNIMO	Coordenadas UTM	Latitud	
Otros (*)		(WGS 84) (opcional)	Longitud	
Referencia:		Altitud (m.s.m.n)	4298	
CLASIFICACION DEL RECURSO TURÍSTICO		FOTOGRAFÍA ACTUAL		
Categoría (*)	1 g			
Tipo (*)	Cuerpos de agua			
Sub tipo (*)	Humedales			
DESCRIPCION (*)				
El Humedal de Huacoto es el único que se encuentra a las faldas del cerro Pachatusan que se encuentra a una altura de 4277 m.s.n.m. en el distrito de San Jerónimo, la ruta al lugar te regala una gran vista paisajística a las grandes montañas que las rodean y tranquilidad.				
Particularidades (*)		Reconocimientos (*)		
El humedal de Huacoto cuenta con una gran variedad de aves migratorias y de lugar que hacen del lugar su hogar, como la famosa ave carpintero andino que hace que tenga un valor paisajístico y ecológico.		No cuenta.		
Estado actual		Observaciones (*)		
El humedal de Huacoto se encuentra en buen estado y no cuenta con ninguna amenaza, el lugar cuenta con señalización.		No cuenta con información sobre el humedal ni cuenta con lugares específicos para los avistamientos de las distintas aves del humedal.		



(*) en el caso de la categoría de folclore y acontecimientos programados, solamente deberá ser llenado los rubros señalados con asterisco.

B. CARACTERÍSTICAS DE LA VISITA DEL RECURSO TURÍSTICO					
TIPO DE VISITANTE (*) (Se puede considerar más de una opción) Indicar la cantidad del visitante al recurso (Datos absolutos y comparables)					
Total visitantes		Fuente de Datos	Año	Comentario:	
Turistas Extranjeros				No cuenta con Un registro Diario.	
Turistas Nacionales					
Visitantes Locales (excursionistas)					
RUTA DE ACCESO AL RECURSO TURÍSTICO					
La ruta de acceso se compone de "Recorridos". Especificar cada uno de los recorridos y tramos existentes desde la capital de región, provincia o distrito más cercano (según sea el caso) hasta el recurso turístico. Considerar el tipo de vía, la distancia y el tiempo utilizado; lo cual se definirá en kilómetros y horas para cada medio de acceso. Puede existir más de un recorrido para llegar al recurso turístico.					
Recorrido ¹	Tramo ²	Tiempo de Acceso ³	Medio de transporte ⁴	Tipo de Vía terrestre ⁵	Distancia en km / tiempo ⁶
01	Plaza San Jerónimo – Com. Huacoto	30 min	auto	carretera	
02	Com. Huacoto – Humedal Huacoto	2h 15min	caminata	camino	4 km
1. se utilizarán números para cada recorrido (1,2, 3, ...) 2. se señalarán los lugares que forman el tramo. 3. se indicará el acceso correspondiente: aéreo, terrestre, marítimo, lacustre/fluvial. 4. se refiere al medio de transporte utilizado en el tramo (bus, taxi, caballo, motocarro, auto, etc....) 5. solo para el caso de vías de acceso terrestre, indicar el tipo de vía: trocho carrozable, camino peatonal, camino de herradura, vía afirmado, vía asfaltada u otros. 6. se refiere a que puede ser expresado en km o en tiempo (días, horas, minutos)					
Marcar X	TIPO DE INGRESO:	OBSERVACIONES:			
X	Libre				
	Semi restringido (previo permiso)				
	Previa presentación de boleto a ticket (especificará tarifa: niño, adulto, estudiante, etc.)				
	Otro (especificar):				
ÉPOCA PROPICIA DE VISITA AL RECURSO (se puede marcar con X, más de una opción)					
Marca X	Mencionar si la visita se puede realizar durante:				
X	Todo el año				
	Esporádicamente – algunas meses (especificar)				
	Fines de semana (especificar)				
	Otros (especificar motivo (evento internacional, nacional o festividad y Fecha);				
HORARIO DE VISITA: 6:00 AM – 5:00 PM					
ESPECIFICACIONES:					

(*) En el caso de categoría folclore y acontecimientos programados, solamente deberá ser llenado los rubros señalados con asterisco.



C. ACTIVIDADES TURÍSTICAS. (Se puede marcar con X, mas de una opción)			
Marcar X	NATURALEZA	Marcar X	DEPORTE / AVENTURA
X	Observación de aves (especificar)		Ala Delta
X	Observación de fauna (especificar)	X	Caminata / trekking
X	Observación de flora (especificar)		Caza deportiva
X	Observación de paisaje		Ciclismo
			Escalada en roca
			Esquí sobre nieve
Marcar X	PASEOS		Espeleismo
	Cruceros		Parapente
	Paseos en bote		Cabalgatas
	Paseos en Caballitos de Totorá		Pesca del altura
	Paseos en caballo		Pesca submarina
	Paseos en carruaje		Puenting
	Paseos en lancha o canoa		Sandboard
	Paseos en papalones		Zip-Line / Canopy
	Paseos en yate		Escalada en hielo
	Sobrevuelo en aeronave		Montañismo
	Paseos en cuatrimotos	X	Camping
	Paseos en embarcaciones		Eco-caminatas sobre las copas de los arboles
	Paseos en motocicletas		Otros (especificar)
	Otros (especificar).....		
Marcar X	DEPORTES ACUATICOS	Marcar X	CULTURA Y FOLCLORE
	Buceo /diving		Feria
	Canotaje		Degustación y preparación de platos, productos o bebidas típicas
	Rafting		Rituales místicos o tradicionales
	Esquí Acuático		Visitas y participación en actividades artísticas (danza, teatro, canto, pintura, escultura, etc)
	Sea Kayak		Actividades religiosas o patronales
	Motonáutica		Participación y/u observación del proceso de elaboración de productos locales
	Natación	Marcar X	OTROS
	Pesca deportiva		Compras de artesanía / Souvenir
	Remo		Compra de productos regionales
	Tabla hawaiana (Surfing) o bodyboard	X	Estudios e investigación
	Vela (Windsurf)		Realización de eventos
	Kitesurf	X	Toma de fotografías y filmaciones
	Otros (especificar):		Otros (especificar):.....

D. SERVICIOS TURÍSTICOS ACTUALES (se puede marcar con X, mas de una opción)			
D1.- Instalaciones Privadas	EN EL RECURSO	FUERA DEL RECURSO	
ALOJAMIENTO	Marcar X	Marcar X	Ciudad más cercana donde se u servicio (San Jerónimo - Cusco)
Hoteles (especificar categorías)		X	San Jerónimo
Albergues			
Apart-Hoteles			
Hostales		X	San Jerónimo
EE.HH. (S/Clase ni categoría)		X	San Jerónimo
Otros (especificar):.....			
ALIMENTACIÓN:			
Restaurantes		X	San Jerónimo



Kioscos de comida y bebida		X	San Jerónimo
Bares		X	San Jerónimo
Fuentes de Soda			
Cafetería		X	San Jerónimo
Venta de comida rápida		X	San Jerónimo
Otros (especificar).....			
OTROS SERVICIOS TURÍSTICOS			
Agentes de viajes			
Servicios de guiado, Idioma:			
Venta de artesanía			
Alquiler de camionetas 4 x 4			
Alquiler de carruajes			
Alquiler de botes			
Alquiler de pedalones			
Alquiler de caballos		X	
Alquiler de bicicletas			
Otros (Especifica).....			
LUGARES DE RECREACIÓN:			
Discotecas		X	
Peñas		X	
Cines o teatros			
Juegos de casino y/o tragamonedas			
Karaoke		X	
Bares		X	
Juegos infantiles		X	
Centros deportivos		X	
Hipódromos			
Lugares de picnic	X	X	
Otros (especificar)			

D2.- Instalaciones Públicas	EN EL RECURSO		FUERA DEL RECURSO	
	Marcar X		Marcar X	Ciudad más cercana donde se ubica el servicio
Miradores turísticos	X			Bosque De Santa María (en mal estado)
Estacionamientos de vehículos			X	
Señales turísticas de orientación			X	Municipalidad De San Jerónimo.
Señales turísticas de interpretación			X	Municipalidad De San Jerónimo.
Boletería				
Zonas de muestras artesanales, souvenirs, otros .			X	Mercado Central De San Jerónimo
Centros de interpretación				
Instalaciones para la exportación de flora y silvestre				
Paradores turísticos				
Embarcaderos				
Muelles turísticos				
Marina turística				
Oficinas de información turística			X	Municipalidad De San Jerónimo.
Zonas de campamento (camping)	X			Cruz de Huacoto.
Estancia para animales de transporte Turístico (acémilas, caballos, llamas)				
Orquidiario				
Caminos peatonales			X	
Caminos de herradura (caballo)				
Puesto de auxilio rápido			X	Compañía de bomberos (San Jerónimo)
Refugios (para recorridos largos)				



Museo de Sitio		X	Oficina de la DDC San Jerónimo.
Otros (especificar)			

E. SERVICIOS COMPLEMENTARIOS (se puede marcar con X, mas de una opción)

	EN EL RECURSO		FUERA DE RECURSO
	Marcar X	Marcar X	Ciudad más cercana donde se ubica el servicio
Servicios de internet		X	
Bancos		X	Banco de la nación.
Cajero automático		X	Multi red San Jerónimo
Casa de cambio		X	
Estación de servicios, grifos, Gasolineras y gasocentros		X	
Servicio de correos			
Servicio de estacionamiento		X	
Servicio de taxis		X	
Servicios de salvavidas			
Centro de salud - Tópico		X	
Venta de materiales para fotografías			
Seguridad / POLTUR/ Comisaría		X	
Alquiler y compra de equipos deportivos			
Librerías		X	
Bodegas o minimarkets		X	
Otros (especificar)			

F. CONDICIONES DE ACCESIBILIDAD PARA EL VISITANTE (se puede marcar con X, más de una opción)

PUBLICOS	EN EL RECURSO					
	INSTALACIONES		ACTIVIDADES Y/O PROGRAMAS		EQUIPAMIENTO	
	Marcar	Especificar	Marcar	Especificar	Marcar	Especificar
Personas con discapacidad						
• Física						
• Mental						
• Intelectual						
• Sensorial						
Niños			X	caminitas		
Jóvenes			X	Caminitas	X	Mochila
Adulto Mayor						
Otros						
OBSERVACIONES	se requiere un buen estado físico del participante					

G. INFRAESTRUCTURA BÁSICA (se puede marcar con X, mas de una opción)

	EN EL RECURSO		FUERA DEL RECURSO
	Marcar X	Marcar X	Ciudad más cercana donde se ubica el servicio
Agua potable		X	
Luz (suministro Electrónico)		X	
Energía Alternativa		X	Paneles solares.
Teléfono		X	Publico
Alcantarillado		X	
Sistemas de tratamiento		X	
Alternativo de residuos (Biodigestores, pozo séptico, otros)		X	
Señalización		X	Solo parte del Bosque De Santa María



Otra			

H. SANEAMIENTO FÍSICO LEGAL (se Puede marcar con X, mas de una opción)

Marcar X	PROPIEDAD DEL RECURSO TURÍSTICO:	
	PÚBLICO	NOMBRE: Distrito De San Jerónimo.
	PRIVADO	NOMBRE:
	Otra situación:	
Marcar X	DOCUMENTOS DE SANEAMIENTO FISICO LEGAL	
	1. Ficha Registral:Numero de partida:	
	2. Certificado de Compra -Venta:	
	3. Certificado de Posesión Nro.:	
	4.Otra situación	
ADMINISTRADO POR:		
Nombre: Municipalidad Distrital De San Jerónimo.		
Tiempo de administración:		

III. DATOS DEL RESPONSABLE

INSTITUCIÓN ENCARGADA (DIRCETUR/GERCETUR)	
PERSONA(S) RESPONSABLE(S) DEL INVENTARIO TURISTICO:	
Nombre:	Jhon Luis Pinedo Bravo
Cargo:	
Correo:	
Teléfono:	
FUENTES BILIOGRÁFICAS:	
Marcar X	MATERIAL AUDIOVISUAL ACTUAL DEL RECURSO TURÍSTICO:
X	FOTOGRAFÍAS
	VIDEOS
	OTROS (ESPECIFICAR):
REFERENCIA DE LAS ÚLTIMAS INTERVENCIONES EN EL RECURSO TURÍSTICO	
FECHA:/...../.....

Nota: Ver Anexo. Instructivo para llenado de la Ficha de Registro – Fase I



Anexo N°4: Ficha de inventario del recurso turístico – Montaña Pachatusan.


UNIVERSIDAD ANDINA DEL CUSCO
VICERRECTORADO DE INVESTIGACIÓN
PROGRAMA DE INVESTIGACIÓN CIENTÍFICA PARA EL DESARROLLO SOSTENIBLE (PROGRAMA IC-DS)
DE LAS RUTAS DE TREKKING A LOS ECOTRAIL / SENDERO E ECOTURÍSTICO, ADAPTACIÓN DE SENDERON EN LAS ZONAS
ANDINAS Y ALTOANDINAS CASO CUSCO, PERÚ.

FICHA DE REGISTRO DEL RECURSO TURÍSTICO

Tomado del Manual para la Elaboración y actualización del inventario nacional de recursos turísticos - MINCETUR

FICHA N°	2 B
----------	-----

NOMBRE DEL RECURSO TURÍSTICO: MONTAÑA PACHATUSAN

A. DATOS GENERALES				
Nombre del recurso (*)	MONTAÑA PACHATUSAN			Ficha No ()
Toponimia (*)	APU PACHATUSAN			4
UBICACIÓN		DATOS DE GEOREFERENCIA (*)		
Departamento/Región (*)	CUSCO	Coordenadas Geográficas (WGS 84)	Latitud	-13.506661°
Provincia (*)	CUSCO	Coordenadas UTM (WGS 84) (opcional)	Longitud	-71.817581°
Distrito (*)	SAN JERÓNIMO		Latitud	
Otros (*)		Longitud		
Referencia:		Altitud (m.s.m.n)	4310	
CLASIFICACIÓN DEL RECURSOS TURÍSTICO		FOTOGRAFIA ACTUAL		
Categoría (*)	1 a			
Tipo (*)	Montañas			
Sub tipo (*)	Cerros			
DESCRIPCIÓN (*)				
<p>La gran montaña del Pachatusan que en la lengua quechua significa “el que sostiene el mundo” es una de las Montañas consideradas como uno de los APUS de La región del cusco a una altura de 4310 m.s.n.m. Ubicada entre la comunidad de Huacoto y san salvador.</p>				
Particularidades (*)		Reconocimientos (*)		
<p>Es una de las montañas más importantes de la Región del Cusco y también considerada como uno de los APUS más importantes, el cual cuenta con una vista paisajística.</p>		<p>-No cuenta con ninguno -En la región del cusco como parte de su cultura es considerada Como APU.</p>		
Estado actual		Observaciones (*)		
<p>El lugar se encuentra en buen estado</p>		<p>No cuenta con señalización y ninguna información sobre La Montaña del Pachatusan.</p>		



(*) en el caso de la categoría de folclore y acontecimientos programados, solamente deberá ser llenado los rubros señalados con asterisco.

B. CARACTERÍSTICAS DE LA VISITA DEL RECURSO TURÍSTICO					
TIPO DE VISITANTE (*) (Se puede considerar más de una opción) Indicar la cantidad del visitante al recurso (Datos absolutos y comparables)					
Total visitantes	-	Fuente de Datos	Año	Comentario:	
Turistas Extranjeros	-	Información propia	2019	No cuenta con Un registro Diario.	
Turistas Nacionales	-				
Visitantes Locales (excursionistas)	-				
RUTA DE ACCESO AL RECURSO TURÍSTICO					
La ruta de acceso se compone de "Recorridos". Especificar cada uno de los recorridos y tramos existentes desde la capital de región, provincia o distrito más cercano (según sea el caso) hasta el recurso turístico. Considerar el tipo de vía, la distancia y el tiempo utilizado; lo cual se definirá en kilómetros y horas para cada medio de acceso. Puede existir más de un recorrido para llegar al recurso turístico.					
Recorrido ¹	Tramo ²	Tiempo de Acceso ³	Medio de transporte ⁴	Tipo de Vía terrestre ⁵	Distancia en km / tiempo ⁶
01	Plaza San Jeronimo – com. Huacoto	30 min	Auto	carretera	
02	Com. Huacoto – Mont. Pachatusan	1 h 58 min	Caminata	camino	5 km
1. se utilizarán números para cada recorrido (1,2, 3, ...) 2. se señalarán los lugares que forman el tramo. 3. se indicará el acceso correspondiente: aéreo, terrestre, marítimo, lacustre/fluviál. 4. se refiere al medio de transporte utilizado en el tramo (bus, taxi, caballo, motocarro, auto, etc....) 5. solo para el caso de vías de acceso terrestre, indicar el tipo de vía: trocho carrozable, camino peatonal, camino de herradura, vía afirmado, vía asfaltada u otros. 6. se refiere a que puede ser expresado en km o en tiempo (días, horas, minutos)					
Marcar X	TIPO DE INGRESO:	OBSERVACIONES:			
X	Libre				
	Semi restringido (previo permiso)				
	Previa presentación de boleto a ticket (especificara tarifa: niño, adulto, estudiante, etc.)				
	Otro (especificar):				
ÉPOCA PROPICIA DE VISITA AL RECURSO (se puede marcar con X, más de una opción)					
Marca X	Mencionar si la visita se puede realizar durante:				
X	Todo el año				
	Esporádicamente – algunas meses (especificar)				
	Fines de semana (especificar)				
	Otros (especificar motivo (evento internacional, nacional o festividad y Fecha);				
HORARIO DE VISITA: 6:00 AM – 5:00 PM					
ESPECIFICACIONES:					

(*) En el caso de categoría folclore y acontecimientos programados, solamente deberá ser llenado los rubros señalados con asterisco.



C. ACTIVIDADES TURÍSTICAS. (Se puede marcar con X, mas de una opción)			
Marcar X	NATURALEZA	Marcar X	DEPORTE / AVENTURA
X	Observación de aves (especificar)		Ala Delta
X	Observación de fauna (especificar)	X	Caminata / trekking
X	Observación de flora (especificar)		Caza deportiva
X	Observación de paisaje		Ciclismo
			Escalada en roca
			Esquí sobre nieve
Marcar X	PASEOS		Espeleismo
	Cruceros		Parapente
	Paseos en bote		Cabalgatas
	Paseos en Caballitos de Totorá		Pesca del altura
	Paseos en caballo		Pesca submarina
	Paseos en carruaje		Puenting
	Paseos en lancha o canoa		Sandboard
	Paseos en papalones		Zip-Line / Canopy
	Paseos en yate		Escalada en hielo
	Sobrevuelo en aeronave		Montañismo
	Paseos en cuatrimotos	X	Camping
	Paseos en embarcaciones		Eco-caminatas sobre las copas de los arboles
	Paseos en motocicletas		Otros (especificar)
	Otros (especificar).....		
Marcar X	DEPORTES ACUÁTICOS	Marcar X	CULTURA Y FOLCLORE
	Buceo /diving		Feria
	Canotaje		Degustación y preparación de platos, productos o bebidas típicas
	Rafting		Rituales místicos o tradicionales
	Esquí Acuático		Visitas y participación en actividades artísticas (danza, teatro, canto, pintura, escultura, etc)
	Sea Kayak		Actividades religiosas o patronales
	Motonáutica		Participación y/u observación del proceso de elaboración de productos locales
	Natación	Marcar X	OTROS
	Pesca deportiva		Compras de artesanía / Souvenir
	Remo		Compra de productos regionales
	Tabla hawaiana (Surfing) o bodyboard	X	Estudios e investigación
	Vela (Windsurf)		Realización de eventos
	Kitesurf	X	Toma de fotografías y filmaciones
	Otros (especificar):		Otros (especificar):.....

D. SERVICIOS TURISTICOS ACTUALES (se puede marcar con X, mas de una opción)			
D1.- Instalaciones Privadas	EN EL RECURSO	FUERA DEL RECURSO	
ALOJAMIENTO	Marcar X	Marcar X	Ciudad más cercana donde se ubica servicio (San Jerónimo - Cusco)
Hoteles (especificar categorías)		X	San Jerónimo
Albergues			
Apart-Hoteles			
Hostales		X	San Jerónimo
EE.HH. (S/Clase ni categoría)		X	San Jerónimo
Otros (especificar):.....			
ALIMENTACIÓN:			
Restaurantes		X	San Jerónimo
Kioscos de comida y bebida		X	San Jerónimo



Bares		X	San Jerónimo
Fuentes de Soda			
Cafetería		X	San Jerónimo
Venta de comida rápida		X	San Jerónimo
Otros (especificar).....			
OTROS SERVICIOS TURÍSTICOS			
Agentes de viajes			
Servicios de guiado, Idioma:			
Venta de artesanía			
Alquiler de camionetas 4 x 4			
Alquiler de carruajes			
Alquiler de botes			
Alquiler de pedalones			
Alquiler de caballos		X	
Alquiler de bicicletas			
Otros (Específica).....			
LUGARES DE RECREACIÓN:			
Discotecas		X	
Peñas		X	
Cines o teatros			
Juegos de casino y/o tragamonedas			
Karaoke		X	
Bares		X	
Juegos infantiles		X	
Centros deportivos		X	
Hipódromos			
Lugares de picnic	X	X	
Otros (especificar)			

D2.- Instalaciones Públicas	EN EL RECURSO		FUERA DEL RECURSO
	Marcar X	Marcar X	Ciudad más cercana donde se ubica el servicio
Miradores turísticos	X		Bosque De Santa María (en mal estado)
Estacionamientos de vehículos		X	
Señales turísticas de orientación		X	Municipalidad De San Jerónimo.
Señales turísticas de interpretación		X	Municipalidad De San Jerónimo.
Boletería			
Zonas de muestras artesanales, souvenirs, otros .		X	Mercado Central De San Jerónimo
Centros de interpretación			
Instalaciones para la exportación de flora silvestre			
Paradores turísticos			
Embarcaderos			
Muelles turísticos			
Marina turística			
Oficinas de información turística		X	Municipalidad De San Jerónimo.
Zonas de campamento (camping)	X		Cruz de Huacoto.
Estancia para animales de transporte Turístico (acémilas, caballos, llamas)			
Orquidiario			
Camino peatonales		X	
Camino de herradura (caballo)			
Puesto de auxilio rápido		X	Compañía de bomberos (San Jerónimo)
Refugios (para recorridos largos)			
Museo de Sitio		X	Oficina de la DDC San Jerónimo.
Otros (especificar)			



E. SERVICIOS COMPLEMENTARIOS (se puede marcar con X, mas de una opción)

	EN EL RECURSO		FUERA DE RECURSO
	Marcar X	Marcar X	Ciudad más cercana donde se ubica el servicio
Servicios de internet		X	
Bancos		X	Banco de la nación.
Cajero automático		X	Multi red San jerónimo
Casa de cambio		X	
Estación de servicios, grifos, Gasolineras y gasocentros		X	
Servicio de correos			
Servicio de estacionamiento		X	
Servicio de taxis		X	
Servicios de salvavidas			
Centro de salud - Tópico		X	
Venta de materiales para fotografías			
Seguridad / POLTUR/ Comisaria		X	
Alquiler y compra de equipos deportivos			
Librerías		X	
Bodegas o minimarkets		X	
Otros (especificar)			

F. CONDICIONES DE ACCESIBILIDAD PARA EL VISITANTE (se puede marcar con X, más de una opción)

PÚBLICOS	EN EL RECURSO					
	INSTALACIONES		ACTIVIDADES Y/O PROGRAMAS		EQUIPAMIENTO	
	Marcar	Especificar	Marcar	Especificar	Marcar	Especificar
Personas con discapacidad						
• Física						
• Mental						
• Intelectual						
• Sensorial						
Niños			X	caminitas		
Jóvenes			X	Caminitas	X	Mochila
Adulto Mayor						
Otros						
OBSERVACIONES	se requiere un buen estado físico del participante					

G. INFRAESTRUCTURA BÁSICA (se puede marcar con X, mas de una opción)

	EN EL RECURSO		FUERA DEL RECURSO
	Marcar X	Marcar X	Ciudad más cercana donde se ubica el servicio
Agua potable		X	
Luz (suministro Electrónico)		X	
Energía Alternativa		X	Paneles solares.
Teléfono		X	Publico
Alcantarillado		X	
Sistemas de tratamiento		X	
Alternativo de residuos (Biodigestores, pozo séptico, otros)		X	
Señalización		X	Solo parte del Bosque De Santa María
Otra			



H. SANEAMIENTO FÍSICO LEGAL (se Puede marcar con X, mas de una opción)

Marcar X	PROPIEDAD DEL RECURSO TURÍSTICO:	
	PÚBLICO	NOMBRE: Distrito De San Jerónimo.
	PRIVADO	NOMBRE:
	Otra situación:	

Marcar X	DOCUMENTOS DE SANEAMIENTO FÍSICO LEGAL	
	1. Ficha Registral:Numero de partida:	
	2. Certificado de Compra -Venta:	
	3. Certificado de Posesión Nro.:	
	4.Otra situación	

ADMINISTRADO POR:	
Nombre: Municipalidad Distrital De San Jerónimo.	
Tiempo de administración:	

IV. DATOS DEL RESPONSABLE

INSTITUCIÓN ENCARGADA (DIRCETUR/GERCETUR)

PERSONA(S) RESPONSABLE(S) DEL INVENTARIO TURÍSTICO:

Nombre:	Jhon Luis Pinedo Bravo
Cargo:	
Correo:	
Teléfono:	

FUENTES BILIOGRAFICAS:

Marcar X MATERIAL AUDIOVISUAL ACTUAL DEL RECURSO TURÍSTICO:

X	FOTOGRAFÍAS
	VIDEOS
	OTROS (ESPECIFICAR):

REFERENCIA DE LAS ÚLTIMAS INTERVENCIONES EN EL RECURSO TURÍSTICO

FECHA:/...../.....

Nota: Ver Anexo. Instructivo para llenado de la Ficha de Registro – Fase I



Anexo N°5: Ficha de inventario del recurso turístico – Bosque de Queuñas


UNIVERSIDAD ANDINA DEL CUSCO
VICERRECTORADO DE INVESTIGACION
PROGRAMA DE INVESTIGACIÓN CIENTÍFICA PARA EL DESARROLLO SOSTENIBLE (PROGRAMA IC-DS)
DE LAS RUTAS DE TREKKING A LOS ECOTRAIL / SENDERO E ECOTURÍSTICO, ADAPTACIÓN DE SENDERO EN LAS ZONAS ANDINAS
Y ALTOANDINAS, CASO CUSCO-PERÚ

FICHA DE REGISTRO DEL RECURSO TURÍSTICO

Tomado del Manual para la Elaboración y actualización del inventario nacional de recursos turísticos - MINCETUR

FICHA N°	2 C
----------	-----

NOMBRE DEL RECURSO TURÍSTICO: BOSQUE DE QUEUÑA (HUACOTO)

A. DATOS GENERALES				
Nombre del recurso (*)	BOSQUE DE QUEUÑA (HUACOTO)			Ficha No ()
Toponimia (*)				5
UBICACIÓN		DATOS DE GEOREFERENCIA (*)		
Departamento/Región (*)	CUSCO	Coordenadas Geográficas (WGS 84)	Latitud	-13.507483°
Provincia (*)	CUSCO		Longitud	-71.794556°
Distrito (*)	SAN JERÓNIMO	Coordenadas UTM (WGS 84) (opcional)	Latitud	
Otros (*)			Longitud	
Referencia:		Altitud (m.s.m.n)	4153	
CLASIFICACIÓN DEL RECURSOS TURÍSTICO		FOTOGRAFÍA ACTUAL		
Categoría (*)	1 ñ			
Tipo (*)	Zonas Paisajísticas			
Sub tipo (*)	Bosques.			
DESCRIPCION (*)				
<p>Los bosques de Polylepis (“queñual”) de la Cordillera del Vilcanota (3600-4500m) son ecosistemas que contienen una fauna y flora única, caracterizada por especialistas de hábitat y altos niveles de endemismo.</p> <p>FLORA Y FAUNA DE CUATRO BOSQUES DE Polylepis (ROSACEAE) EN LA CORDILLERA DEL VILCANOTA (CUSCO, PERU).</p> <p>El único bosque de queuñas ubicada en la comunidad de Huacoto a los pies del APU Pachatusan a 4153 m s.n.m., el bosque de queuñas alberga un gran cantidad de aves y roedores como el famoso poroncoy y otros.</p>				
Particularidades (*)	El bosque de queuñas de Huacoto es uno los pocos lugares con Este tipo espacio con árboles de queuña y musgo que permite el albergue de aves a una altura de más de 4153 m.s.n.m. y también Roedores como la vizcacha.	Reconocimientos (*) No cuenta con ninguno		



Estado actual	Observaciones (*)
El bosque se encuentra en buen estado, existen espacios naturales como para observar las aves y animales que viven en el bosque.	El bosque de queuñas no cuenta con ningún tipo de señalización ni información de cuantos tipos o que tipos de aves se pueden ver en el lugar.

(*) en el caso de la categoría de folclore y acontecimientos programados, solamente deberá ser llenado los rubros señalados con asterisco.

B. CARACTERÍSTICAS DE LA VISITA DEL RECURSO TURÍSTICO					
TIPO DE VISITANTE (*) (Se puede considerar más de una opción)					
Indicar la cantidad del visitante al recurso (Datos absolutos y comparables)					
Total visitantes	-	Fuente de Datos	Año	Comentario:	
Turistas Extranjeros	-	Fuente propia	2019	No cuenta con Un registro Diario.	
Turistas Nacionales	-				
Visitantes Locales (excursionistas)	-				
RUTA DE ACCESO AL RECURSO TURÍSTICO					
La ruta de acceso se compone de "Recorridos". Especificar cada uno de los recorridos y tramos existentes desde la capital de región, provincia o distrito más cercano (según sea el caso) hasta el recurso turístico. Considerar el tipo de vía, la distancia y el tiempo utilizado; lo cual se definirá en kilómetros y horas para cada medio de acceso. Puede existir mas de un recorrido para llegar al recurso turístico.					
Recorrido ¹	Tramo ²	Tiempo de Acceso ³	Medio de transporte ⁴	Tipo de Vía terrestre ⁵	Distancia en km / tiempo ⁶
01	Plaza San Jerónimo – Com. huacoto	30 min	auto	carretera	14 Km
02	Com. Huacoto – Bosque de Queuña	3 h 45 min	caminata	camino	6.8 km
1. se utilizarán números para cada recorrido (1,2, 3, ...) 2.se señalarán los lugares que forman el tramo. 3.se indicará el acceso correspondiente: aéreo, terrestre, marítimo, lacustre/fluvial. 4.se refiere al medio de transporte utilizado en el tramo (bus, taxi, caballo, motocarro, auto, etc....) 5.solo para el caso de vías de acceso terrestre, indicar el tipo de vía: trocho carrozable, camino peatonal, camino de herradura, vía afirmado, vía asfaltada u otros. 6.se refiere a que puede ser expresado en km o en tiempo (días, horas, minutos)					
Marcar X	TIPO DE INGRESO:	OBSERVACIONES:			
X	Libre	El lugar es libre, para el ingreso de cualquier Persona, teniendo en cuenta que la comunidad Siempre está al tanto.			
	Semi restringido (previo permiso)				
	Prevía presentación de boleto a ticket (especificara tarifa: niño, adulto, estudiante, etc.)				
	Otro (especificar):				
EPOCA PROPICIA DE VISITA AL RECURSO (se puede marcar con X, más de una opción)					



Marca X	Mencionar si la visita se puede realizar durante:
X	Todo el año
	Esporádicamente – algunas meses (especificar)
	Fines de semana (especificar)
	Otros (especificar motivo (evento internacional, nacional o festividad y Fecha);
HORARIO DE VISITA: 6:00 AM – 3:00 PM	
ESPECIFICACIONES:	

(*) En el caso de categoría folclore y acontecimientos programados, solamente deberá ser llenado los rubros señalados con asterisco.

C. ACTIVIDADES TURÍSTICAS. (Se puede marcar con X, mas de una opción)			
Marcar X	NATURALEZA	Marcar X	DEPORTE / AVENTURA
X	Observación de aves (especificar)		Ala Delta
X	Observación de fauna (especificar)	X	Caminata / trekking
X	Observación de flora (especificar)		Caza deportiva
X	Observación de paisaje		Ciclismo
			Escalada en roca
			Esquí sobre nieve
Marcar X	PASEOS		Espeleísmo
	Cruceros		Parapente
	Paseos en bote		Cabalgatas
	Paseos en Caballitos de Totora		Pesca del altura
	Paseos en caballo		Pesca submarina
	Paseos en carruaje		Puenting
	Paseos en lancha o canoa		Sandboard
	Paseos en papalones		Zip-Line / Canopy
	Paseos en yate		Escalada en hielo
	Sobrevuelo en aeronave		Montañismo
	Paseos en cuatrimotos	X	Camping
	Paseos en embarcaciones		Eco-caminatas sobre las copas de los arboles
	Paseos en motocicletas		Otros (especificar)
	Otros (especificar).....		
Marcar X	DEPORTES ACUÁTICOS	Marcar X	CULTURA Y FOLCLORE
	Buceo /diving		Feria
	Canotaje		Degustación y preparación de platos, productos o bebidas típicas
	Rafting		Rituales místicos o tradicionales
	Esquí Acuático		Visitas y participación en actividades artísticas (danza, teatro, canto, pintura, escultura, etc)
	Sea Kayak		Actividades religiosas o patronales
	Motonáutica		Participación y/u observación del proceso de elaboración de productos locales
	Natación	Marcar X	OTROS
	Pesca deportiva		Compras de artesanía / Souvenir
	Remo		Compra de productos regionales
	Tabla hawaiana (Surfing) o bodyboard	X	Estudios e investigación
	Vela (Windsurf)		Realización de eventos
	Kitesurf	X	Toma de fotografías y filmaciones
	Otros (especificar):		Otros (especificar):.....



D. SERVICIOS TURÍSTICOS ACTUALES (se puede marcar con X, mas de una opción)			
D1.- Instalaciones Privadas	EN EL RECURSO	FUERA DEL RECURSO	
	Marcar X	Marcar X	Ciudad más cercana donde se ub servicio (San Jerónimo - Cusco)
ALOJAMIENTO			
Hoteles (especificar categorías)		X	San Jerónimo
Albergues			
Apart-Hoteles			
Hostales		X	San Jerónimo
EE.HH. (S/Clase ni categoría)		X	San Jerónimo
Otros (especificar):.....			
ALIMENTACION:			
Restaurantes		X	San Jerónimo
Kioscos de comida y bebida		X	San Jerónimo
Bares		X	San Jerónimo
Fuentes de Soda			
Cafetería		X	San Jerónimo
Venta de comida rápida		X	San Jerónimo
Otros (especificar).....			
OTROS SERVICIOS TURÍSTICOS			
Agentes de viajes			
Servicios de guiado, Idioma:			
Venta de artesanía			
Alquiler de camionetas 4 x 4			
Alquiler de carruajes			
Alquiler de botes			
Alquiler de pedrones			
Alquiler de caballos		X	San Jerónimo
Alquiler de bicicletas			
Otros (Específica).....			
LUGARES DE RECREACIÓN:			
Discotecas		X	San Jerónimo
Peñas		X	San Jerónimo
Cines o teatros			
Juegos de casino y/o tragamonedas			
Karaoke		X	San Jerónimo
Bares		X	San Jerónimo
Juegos infantiles		X	San Jerónimo
Centros deportivos		X	San Jerónimo
Hipódromos			
Lugares de picnic	X	X	San Jerónimo
Otros (especificar)			

D2.- Instalaciones Públicas	EN EL RECURSO	FUERA DEL RECURSO	
	Marcar X	Marcar X	Ciudad más cercana donde se ubica el servicio
Miradores turísticos	X		Bosque De Santa María (en mal estado)
Estacionamientos de vehículos		X	
Señales turísticas de orientación		X	Municipalidad De San Jerónimo.
Señales turísticas de interpretación		X	Municipalidad De San Jerónimo.
Boletería			
Zonas de muestras artesanales, souvenirs, otros .		X	Mercado Central De San Jerónimo
Centros de interpretación			



Instalaciones para la exportación de flora silvestre			
Paradores turísticos			
Embarcaderos			
Muelles turísticos			
Marina turística			
Oficinas de información turística		X	Municipalidad De San Jerónimo.
Zonas de campamento (camping)	X		Cruz de Huacoto.
Estancia para animales de transporte Turístico (acémilas, caballos, llamas)			
Orquidiario			
Caminos peatonales		X	
Caminos de herradura (caballo)			
Puesto de auxilio rápido		X	Compañía de bomberos (San Jerónimo)
Refugios (para recorridos largos)			
Museo de Sitio		X	Oficina de la DDC San jerónimo.
Otros (especificar)			

E. SERVICIOS COMPLEMENTARIOS (se puede marcar con X, mas de una opción)

	EN EL RECURSO		FUERA DE RECURSO
	Marcar X	Marcar X	Ciudad más cercana donde se ubica el servicio
Servicios de internet		X	
Bancos		X	Banco de la nación.
Cajero automático		X	Multi red San jerónimo
Casa de cambio		X	
Estación de servicios, grifos, Gasolineras y gasocentros		X	
Servicio de correos			
Servicio de estacionamiento		X	
Servicio de taxis		X	
Servicios de salvavidas			
Centro de salud - Tópico		X	
Venta de materiales para fotografías			
Seguridad / POLTUR/ Comisaría		X	
Alquiler y compra de equipos deportivos			
Librerías		X	
Bodegas o minimarkets		X	
Otros (especificar)			

F. CONDICIONES DE ACCESIBILIDAD PARA EL VISITANTE (se puede marcar con X, más de una opción)

PUBLICOS	EN EL RECURSO					
	INSTALACIONES		ACTIVIDADES Y/O PROGRAMAS		EQUIPAMIENTO	
	Marcar	Especificar	Marcar	Especificar	Marcar	Especificar
Personas con discapacidad						
• Física						
• Mental						
• Intelectual						
• Sensorial						
Niños			X	caminatas		
Jóvenes			X	Caminatas	X	Mochila
Adulto Mayor						
Otros						
OBSERVACIONES	se requiere un buen estado físico del participante y los implementos necesarios (zapatos de trekking, casacas corta vientos y un fiambre)					



G. INFRAESTRUCTURA BÁSICA (se puede marcar con X, mas de una opción)			
	EN EL RECURSO	FUERA DEL RECURSO	
	Marcar X	Marcar X	Ciudad más cercana donde se ubica el servicio
Agua potable		X	
Luz (suministro Electrónico)		X	
Energía Alternativa		X	Paneles solares.
Teléfono		X	Publico
Alcantarillado		X	
Sistemas de tratamiento		X	
Alternativo de residuos (Biodigestores, pozo séptico, otros)		X	
Señalización		X	Solo parte del Bosque De Santa María
Otra			

H. SANEAMIENTO FÍSICO LEGAL (se Puede marcar con X, mas de una opción)		
Marcar X	PROPIEDAD DEL RECURSO TURÍSTICO:	
	PUBLICO	NOMBRE: Distrito De San Jerónimo.
	PRIVADO	NOMBRE:
	Otra situación:	
Marcar X	DOCUMENTOS DE SANEAMIENTO FÍSICO LEGAL	
	1. Ficha Registral:Número de partida:	
	2. Certificado de Compra -Venta:	
	3. Certificado de Posesión Nro.:	
	4.Otra situación	
ADMINISTRADO POR:		
Nombre: Municipalidad Distrital De San Jerónimo.		
Tiempo de administración:		

V. DATOS DEL RESPONSABLE	
INSTITUCION ENCARGADA (DIRCETUR/GERCETUR)	
PERSONA(S) RESPONSABLE(S) DEL INVENTARIO TURISTICO:	
Nombre:	Jhon Luis Pinedo Bravo
Cargo:	
Correo:	
Teléfono:	
FUENTES BILIOGRÁFICAS:	
Marcar X	MATERIAL AUDIOVISUAL ACTUAL DEL RECURSO TURÍSTICO:
X	FOTOGRAFIAS
X	VIDEOS
	OTROS (ESPECIFICAR):
REFERENCIA DE LAS ÚLTIMAS INTERVENCIONES EN EL RECURSO TURÍSTICO	
FECHA:/...../.....

Nota: Ver Anexo. Instructivo para llenado de la Ficha de Registro – Fase I



Anexo N°6: Ficha de inventario del recurso turístico – Capilla de la Comunidad de Huaccoto.

UNIVERSIDAD ANDINA DEL CUSCO
VICERRECTORADO DE INVESTIGACION
PROGRAMA DE INVESTIGACIÓN CIENTÍFICA PARA EL DESARROLLO SOSTENIBLE (PROGRAMA IC-DS)
DE LAS RUTAS DE TREKKING A LOS ECOTRAIL / SENDERO E ECOTURÍSTICO, ADAPTACIÓN DE SENDEROS EN LAS ZONAS ANDINAS Y ALTOANDINAS, CASO CUSCO-PERÚ.

FICHA DE REGISTRO DEL RECURSO TURÍSTICO

Tomado del Manual para la Elaboración y actualización del inventario nacional de recursos turísticos - MINCETUR

FICHA N°	2D
----------	----

NOMBRE DEL RECURSO TURÍSTICO: CAPILLA DE LA COMUNIDAD DE HUACCOTO

A. DATOS GENERALES				
Nombre del recurso (*)	CAPILLA DE LA COMUNIDAD DE HUACCOTO			Ficha No (*)
Toponimia (*)				6
UBICACIÓN		DATOS DE GEOREFERENCIA (*)		
Departamento/Región (*)	Cusco	Coordenadas Geográficas (WGS 84)	Latitud	13.516958°
Provincia (*)	Cusco		Longitud	71.850736°
Distrito (*)	San Jerónimo	Coordenadas UTM (WGS 84) (opcional)	Latitud	
Otros (*)			Longitud	
Referencia:		Altitud (m.s.m.n)	4150	
CLASIFICACIÓN DEL RECURSOS TURÍSTICO		FOTOGRAFÍA ACTUAL		
Categoría (*)				
Tipo (*)				
Sub tipo (*)				
DESCRIPCION (*)				
<p>La comunidad de Huacoto cuenta con una capilla la cual se encuentra a pocos minutos de comunidad cuenta con una construcción probablemente de la época colonial, con una cruz Talla con las rocas extraída de las canteras y como también Parte de su construcción.</p>				
Particularidades (*)		Reconocimientos (*)		
<p>La capilla de Huacoto tiene construcción con las mismas rocas que se extraen en esta comunidad; la capilla de Huacoto está compuesta por una nave central y una torre al lado derecho como parte del campanario.</p>		No cuenta con ningún reconocimiento		
Estado actual		Observaciones (*)		



El lugar está rodeada por un cerco de rocas apiladas con una puerta de ingreso enrejada, a simple vista se nota la falta de mantenimiento a la capilla.	No cuenta con señalización, ni mucha información del lugar como datos generales.
---	--

(*) en el caso de la categoría de folclore y acontecimientos programados, solamente deberá ser llenado los rubros señalados con asterisco.

B. CARACTERÍSTICAS DE LA VISITA DEL RECURSO TURÍSTICO					
TIPO DE VISITANTE (*) (Se puede considerar más de una opción) Indicar la cantidad del visitante al recurso (Datos absolutos y comparables)					
Total visitantes		Fuente de Dato:	Año	Comentario:	
Turistas Extranjeros	-	propia	2019	No cuenta con Un registro diario	
Turistas Nacionales	-				
Visitantes Locales (excursionistas)	-				
RUTA DE ACCESO AL RECURSO TURÍSTICO					
La ruta de acceso se compone de "Recorridos". Especificar cada uno de los recorridos y tramos existentes desde la capital región, provincia o distrito más cercano (según sea el caso) hasta el recurso turístico. Considerar el tipo de vía, la distancia y tiempo utilizado; lo cual se definirá en kilómetros y horas para cada medio de acceso. Puede existir mas de un recorrido para llegar al recurso turístico.					
Recorrido¹	Tramo²	Tiempo de Acceso³	Medio de transporte⁴	Tipo de Vía terrestre⁵	Distancia en km / tiempo⁶
1	Plaza San Jerónimo – Com. huacoto	30 min	auto	carretera	14 Km
2	Comunidad Huacoto – capilla Huacoto	10 min	caminata	camino	0.7 Km
1. se utilizarán números para cada recorrido (1,2, 3, ...) 2. se señalarán los lugares que forman el tramo. 3. se indicará el acceso correspondiente: aéreo, terrestre, marítimo, lacustre/fluvial. 4. se refiere al medio de transporte utilizado en el tramo (bus, taxi, caballo, motocarro, auto, etc....) 5. solo para el caso de vías de acceso terrestre, indicar el tipo de vía: trocho carrozable, camino peatonal, camino de herradura, vía afirmado, vía asfaltada u otros. 6. se refiere a que puede ser expresado en km o en tiempo (días,horas,minutos)					
Marcar X	TIPO DE INGRESO:	OBSERVACIONES:			
X	Libre	El lugar no cuenta con ningún tipo de ingreso para Pagar.			
	Semi restringido (previo permiso)				
	Previa presentación de boleto a ticket (especificar tarifa: niño, adulto, estudiante, etc.)				
	Otro (especificar):				
ÉPOCA PROPICIA DE VISITA AL RECURSO (se puede marcar con X, más de una opción)					
Marca X	Mencionar si la visita se puede realizar durante:				
X	Todo el año				
	Esporádicamente – algunas meses (especificar)				
	Fines de semana (especificar)				
	Otros (especificar motivo (evento internacional, nacional o festividad y Fecha);				
HORARIO DE VISITA: se recomienda de 6:00 Am. a 5:00 Pm.					



ESPECIFICACIONES: se puede visitar cualquier mes del año ya que el lugar es muy seguro para las caminatas a un en Lluvias.

(*) En el caso de categoría folclore y acontecimientos programados, solamente deberá ser llenado los rubros señalados con asterisco.

C. ACTIVIDADES TURÍSTICAS. (Se puede marcar con X, mas de una opción)			
Marcar X	NATURALEZA	Marcar X	DEPORTE / AVENTURA
X	Observación de aves (especificar)		Ala Delta
X	Observación de fauna (especificar)	X	Caminata / trekking
X	Observación de flora (especificar)		Caza deportiva
X	Observación de paisaje	X	Ciclismo
			Escalada en roca
			Esquí sobre nieve
Marcar X	PASEOS		Espeleismo
	Cruceros		Parapente
	Paseos en bote		Cabalgatas
	Paseos en Caballitos de Totorá		Pesca del altura
	Paseos en caballo		Pesca submarina
	Paseos en carruaje		Puenting
	Paseos en lancha o canoa		Sandboard
	Paseos en papalones		Zip-Line / Canopy
	Paseos en yate		Escalada en hielo
	Sobrevuelo en aeronave		Montañismo
	Paseos en cuatrimotos	X	Camping
	Paseos en embarcaciones		Eco-caminatas sobre las copas de los arboles
	Paseos en motocicletas		Otros (especificar)
	Otros (especificar).....		
Marcar X	DEPORTES ACUÁTICOS	Marcar X	CULTURA Y FOLCLORE
	Buceo /diving		Feria
	Canotaje		Degustación y preparación de platos, productos o bebidas típicas
	Rafting		Rituales místicos o tradicionales
	Esquí Acuático		Visitas y participación en actividades artísticas (danza, teatro, canto, pintura, escultura, etc)
	Sea Kayak		Actividades religiosas o patronales
	Motonáutica		Participación y/u observación del proceso de elaboración de productos locales
	Natación	Marcar X	OTROS
	Pesca deportiva		Compras de artesanía / Souvenir
	Remo		Compra de productos regionales
	Tabla hawaiana (Surfing) o bodyboard	X	Estudios e investigación
	Vela (Windsurf)		Realización de eventos
	Kitesurf	X	Toma de fotografías y filmaciones
	Otros (especificar):		Otros (especificar):.....

D. SERVICIOS TURÍSTICOS ACTUALES (se puede marcar con X, mas de una opción)			
D1.- Instalaciones Privadas	EN EL RECURSO	FUERA DEL RECURSO	
ALOJAMIENTO	Marcar X	Marcar X	Ciudad más cercana donde se ubica el servicio (San Jerónimo - Cusco)
Hoteles (especificar categorías)		X	San Jerónimo



Albergues			
Apart-Hoteles			
Hostales		X	San Jerónimo
EE.HH. (S/Clase ni categoría)		X	San Jerónimo
Otros (especificar):.....			
ALIMENTACIÓN:			
Restaurantes		X	San Jerónimo
Kioscos de comida y bebida		X	San Jerónimo
Bares		X	San Jerónimo
Fuentes de Soda			
Cafetería		X	San Jerónimo
Venta de comida rápida		X	San Jerónimo
Otros (especificar).....			
OTROS SERVICIOS TURÍSTICOS			
Agentes de viajes			
Servicios de guiado, Idioma:			
Venta de artesanía			
Alquiler de camionetas 4 x 4			
Alquiler de carruajes			
Alquiler de botes			
Alquiler de pedalones			
Alquiler de caballos		X	San Jerónimo
Alquiler de bicicletas			
Otros (Específica).....			
LUGARES DE RECREACIÓN:			
Discotecas		X	San Jerónimo
Peñas		X	San Jerónimo
Cines o teatros			
Juegos de casino y/o tragamonedas			
Karaoke		X	San Jerónimo
Bares		X	San Jerónimo
Juegos infantiles		X	San Jerónimo
Centros deportivos		X	San Jerónimo
Hipódromos			
Lugares de picnic		X	San Jerónimo
Otros (especificar)			

D2.- Instalaciones Públicas	EN EL RECURSO		FUERA DEL RECURSO
	Marcar X	Marcar X	Ciudad más cercana donde se ubica el servicio
Miradores turísticos			Bosque De Santa María (en mal estado)
Estacionamientos de vehículos		X	
Señales turísticas de orientación		X	Municipalidad De San Jerónimo.
Señales turísticas de interpretación		X	Municipalidad De San Jerónimo.
Boletería			
Zonas de muestras artesanales, souvenirs, otros .		X	Mercado Central De San Jerónimo
Centros de interpretación			
Instalaciones para la exportación de flora y silvestre			
Paradores turísticos			
Embarcaderos			
Muelles turísticos			
Marina turística			
Oficinas de información turística		X	Municipalidad De San Jerónimo.



Zonas de campamento (camping)	X		Cruz de Huacoto.
Estancia para animales de transporte Turístico (acémilas, caballos, llamas)			
Orquidiario			
Caminos peatonales		X	San Jerónimo
Caminos de herradura (caballo)			
Puesto de auxilio rápido		X	Compañía de bomberos (San Jerónimo)
Refugios (para recorridos largos)			
Museo de Sitio		X	Oficina de la DDC San jerónimo.
Otros (especificar)			

E. SERVICIOS COMPLEMENTARIOS (se puede marcar con X, mas de una opción)

	EN EL RECURSO		FUERA DE RECURSO	
	Marcar X		Marcar X	Ciudad más cercana donde se ubica el servicio
Servicios de internet			X	
Bancos			X	Banco de la nación.
Cajero automático			X	Multi red San jerónimo
Casa de cambio			X	
Estación de servicios, grifos, Gasolineras y gasocentros			X	
Servicio de correos				
Servicio de estacionamiento			X	
Servicio de taxis			X	
Servicios de salvavidas				
Centro de salud - Tópico			X	
Venta de materiales para fotografías				
Seguridad / POLTUR/ Comisaria			X	
Alquiler y compra de equipos deportivos				
Librerías			X	
Bodegas o minimarkets			X	
Otros (especificar)				

F. CONDICIONES DE ACCESIBILIDAD PARA EL VISITANTE (se puede marcar con X, más de una opción)

PUBLICOS	EN EL RECURSO					
	INSTALACIONES		ACTIVIDADES Y/O PROGRAMAS		EQUIPAMIENTO	
	Marcar	Especificar	Marcar	Especificar	Marcar	Especificar
Personas con discapacidad						
• Física						
• Mental						
• Intelectual						
• Sensorial						
Niños			X	Caminatas		
Jóvenes			X	Caminatas	X	Mochila
Adulto Mayor			X	Caminatas	X	Mochila
Otros						
OBSERVACIONES	se requiere de buen esta físico para poder realizar la caminata y contar con un fiambre, utilizar una casaca para las fuertes ráfagas de viento.					

G. INFRAESTRUCTURA BÁSICA (se puede marcar con X, mas de una opción)

	EN EL RECURSO		FUERA DEL RECURSO	
	Marcar X		Marcar X	Ciudad más cercana donde se ubica el servicio
Agua potable	X		X	



Luz (suministro Electrónico)		X	
Energía Alternativa		X	Paneles solares.
Teléfono		X	Público
Alcantarillado		X	
Sistemas de tratamiento		X	
Alternativo de residuos (Biodigestores, pozo séptico, otros)		X	
Señalización		X	Solo parte del Bosque De Santa María
Otra			

H. SANEAMIENTO FÍSICO LEGAL (se Puede marcar con X, mas de una opción)

Marcar X PROPIEDAD DEL RECURSO TURÍSTICO:

<input type="checkbox"/>	PÚBLICO	NOMBRE: Distrito De San Jerónimo.
<input type="checkbox"/>	PRIVADO	NOMBRE:
<input type="checkbox"/>	Otra situación:	

Marcar X DOCUMENTOS DE SANEAMIENTO FÍSICO LEGAL

<input type="checkbox"/>	1. Ficha Registral:Numero de partida:
<input type="checkbox"/>	2. Certificado de Compra -Venta:
<input type="checkbox"/>	3. Certificado de Posesión Nro. Comunidad de Huacoto.
<input type="checkbox"/>	4.Otra situación

ADMINISTRADO POR:

Nombre: Municipalidad Distrital De San Jerónimo.
Tiempo de administración:

VI. DATOS DEL RESPONSABLE

INSTITUCIÓN ENCARGADA (DIRCETUR/GERCETUR)

PERSONA(S) RESPONSABLE(S) DEL INVENTARIO TURÍSTICO:

Nombre:	Jhon Luis Pinedo Bravo
Cargo:	
Correo:	
Teléfono:	

FUENTES BILIOGRÁFICAS:

Marcar X MATERIAL AUDIOVISUAL ACTUAL DEL RECURSO TURÍSTICO:

<input checked="" type="checkbox"/>	FOTOGRAFÍAS
<input type="checkbox"/>	VIDEOS
<input type="checkbox"/>	OTROS (ESPECIFICAR):

REFERENCIA DE LAS ÚLTIMAS INTERVENCIONES EN EL RECURSO TURÍSTICO

FECHA:/...../.....

Nota: Ver Anexo. Instructivo para llenado de la Ficha de Registro – Fase I



Anexo N°7: Ficha de inventario del recurso turístico – Cantera de Huacoto.


UNIVERSIDAD ANDINA DEL CUSCO
VICERRECTORADO DE INVESTIGACION
PROGRAMA DE INVESTIGACIÓN CIENTÍFICA PARA EL DESARROLLO SOSTENIBLE (PROGRAMA IC-DS)
DE LAS RUTAS DE TREKKING A LOS ECOTRAIL / SENDERO E ECOTURÍSTICO, ADAPTACIÓN DE SENDEROS EN LAS ZONAS
ANDINAS Y ALTOANDINAS, CASO CUSCO-PERÚ.

FICHA DE REGISTRO DEL RECURSO TURÍSTICO

Tomado del Manual para la Elaboración y actualización del inventario nacional de recursos turísticos - MINCETUR

FICHA N°	2E
----------	----

NOMBRE DEL RECURSO TURÍSTICO: CANTERAS DE HUACOTO

A. DATOS GENERALES				
Nombre del recurso (*)	CANTERAS DE HUACOTO			Ficha No (*)
Toponimia (*)				7
UBICACIÓN		DATOS DE GEOREFERENCIA (*)		
Departamento/Región (*)	Cusco	Coordenadas Geográficas (WGS 84)	Latitud	13.505996°
Provincia (*)	Cusco		Longitud	71.847195°
Distrito (*)	San Jerónimo	Coordenadas UTM (WGS 84) (opcional)	Latitud	
Otros (*)			Longitud	
Referencia:		Altitud (m.s.m.n)	4150	
CLASIFICACIÓN DEL RECURSOS TURÍSTICO		FOTOGRAFÍA ACTUAL		
Categoría (*)	4a			
Tipo (*)	Explotaciones mineras			
Sub tipo (*)	Explotaciones mineras			
DESCRIPCIÓN (*)				
<p>La economía de la comunidad de Huacoto esta relacionada con la explotación de la cantera de piedra caliza, lutitas y Andesita que tiene gran demanda, las canteras de Huacoto está dividida por secciones que le pertenece cada una a un comunero, quedan como a 20 min de la comunidad de Huacoto donde se Puede apreciar las secciones que pertenece a cada Comunero, la Andesita es una roca ígnea volcánica y la Lutitas es una roca sedimentaria</p>				
Particularidades (*)		Reconocimientos (*)		
<p>Es un cuerpo volcánico importante que corresponde a un sistema de vulcanismo de la edad cuaternaria compuestas por rocas extrusivas, en la época inca se obtuvo material de estas canteras para la construcción de Saqsayhuman, y en la época Colonial extraían en forma de adoquín para las calles del centro histórico y galerías peatonales.</p>		No cuenta con ningún reconocimiento		
Estado actual		Observaciones (*)		
<p>El lugar cuenta en buen estado, hoy en día los comuneros siguen practicando el arte de la de las rocas de estas canteras, realizando las famosas lajas y otros adornos echas de caliza.</p>		No cuenta con buena señalización, pece que hace mucho tiempo le colocaron las señalizaciones hoy en día se encuentran en mal estado.		



(*) en el caso de la categoría de folclore y acontecimientos programados, solamente deberá ser llenado los rubros señalados con asterisco.

B. CARACTERÍSTICAS DE LA VISITA DEL RECURSO TURÍSTICO					
TIPO DE VISITANTE (*) (Se puede considerar más de una opción) Indicar la cantidad del visitante al recurso (Datos absolutos y comparables)					
Total visitantes		Fuente de Dato:	Año	Comentario:	
Turistas Extranjeros	-	propia	2019	No cuenta con Un registro diario	
Turistas Nacionales	-				
Visitantes Locales (excursionistas)	-				
RUTA DE ACCESO AL RECURSO TURÍSTICO					
La ruta de acceso se compone de "Recorridos". Especificar cada uno de los recorridos y tramos existentes desde la capital de región, provincia o distrito más cercano (según sea el caso) hasta el recurso turístico. Considerar el tipo de vía, la distancia y el tiempo utilizado; lo cual se definirá en kilómetros y horas para cada medio de acceso. Puede existir más de un recorrido para llegar al recurso turístico.					
Recorrido ¹	Tramo ²	Tiempo de Acceso ³	Medio de transporte ⁴	Tipo de Vía terrestre ⁵	Distancia en km / tiempo ⁶
1	Plaza San Jerónimo – Com. Huacoto	30 min	auto	carretera	14 KM
2	Comunidad Huacoto – canteras	25 min	caminata	camino	1.4 Km
1. se utilizarán números para cada recorrido (1,2, 3, ...) 2. se señalarán los lugares que forman el tramo. 3. se indicará el acceso correspondiente: aéreo, terrestre, marítimo, lacustre/fluvial. 4. se refiere al medio de transporte utilizado en el tramo (bus, taxi, caballo, motocarro, auto, etc....) 5. solo para el caso de vías de acceso terrestre, indicar el tipo de vía: trocho carrozable, camino peatonal, camino de herradura, vía afirmado, vía asfaltada u otros. 6. se refiere a que puede ser expresado en km o en tiempo (días, horas, minutos)					
Marcar X	TIPO DE INGRESO:	OBSERVACIONES:			
X	Libre	El lugar no cuenta con ningún tipo de ingreso para Pagar.			
	Semi restringido (previo permiso)				
	Previa presentación de boleto a ticket (especificara tarifa: niño, adulto, estudiante, etc.)				
	Otro (especificar):				
ÉPOCA PROPICIA DE VISITA AL RECURSO (se puede marcar con X, más de una opción)					
Marca X	Mencionar si la visita se puede realizar durante:				
X	Todo el año				
	Esporádicamente – algunas meses (especificar)				
	Fines de semana (especificar)				
	Otros (especificar motivo (evento internacional, nacional o festividad y Fecha);				
HORARIO DE VISITA: se recomienda de 6:00 Am. a 5:00 Pm.					
ESPECIFICACIONES: se puede visitar cualquier mes del año ya que el lugar es muy seguro para las caminatas a un en Lluvias.					

(*) En el caso de categoría folclore y acontecimientos programados, solamente deberá ser llenado los rubros señalados con asterisco.



C. ACTIVIDADES TURÍSTICAS. (Se puede marcar con X, mas de una opción)			
Marcar X	NATURALEZA	Marcar X	DEPORTE / AVENTURA
X	Observación de aves (especificar)		Ala Delta
X	Observación de fauna (especificar)	X	Caminata / trekking
X	Observación de flora (especificar)		Caza deportiva
X	Observación de paisaje	X	Ciclismo
			Escalada en roca
			Esquí sobre nieve
Marcar X	PASEOS		Espeleismo
	Cruceros		Parapente
	Paseos en bote		Cabalgatas
	Paseos en Caballitos de Totorá		Pesca del altura
	Paseos en caballo		Pesca submarina
	Paseos en carruaje		Puenting
	Paseos en lancha o canoa		Sandboard
	Paseos en papalones		Zip-Line / Canopy
	Paseos en yate		Escalada en hielo
	Sobrevuelo en aeronave		Montañismo
	Paseos en cuatrimotos	X	Camping
	Paseos en embarcaciones		Eco-caminatas sobre las copas de los arboles
	Paseos en motocicletas		Otros (especificar)
	Otros (especificar).....		
Marcar X	DEPORTES ACUÁTICOS	Marcar X	CULTURA Y FOLCLORE
	Buceo /diving		Feria
	Canotaje		Degustación y preparación de platos, productos o bebidas típicas
	Rafting		Rituales místicos o tradicionales
	Esquí Acuático		Visitas y participación en actividades artísticas (danza, teatro, canto, pintura, escultura, etc)
	Sea Kayak		Actividades religiosas o patronales
	Motonáutica		Participación y/u observación del proceso de elaboración de productos locales
	Natación	Marcar X	OTROS
	Pesca deportiva		Compras de artesanía / Souvenir
	Remo		Compra de productos regionales
	Tabla hawaiana (Surfing) o bodyboard	X	Estudios e investigación
	Vela (Windsurf)		Realización de eventos
	Kitesurf	X	Toma de fotografías y filmaciones
	Otros (especificar):		Otros (especificar):.....

D. SERVICIOS TURÍSTICOS ACTUALES (se puede marcar con X, mas de una opción)			
D1.- Instalaciones Privadas	EN EL RECURSO	FUERA DEL RECURSO	
ALOJAMIENTO	Marcar X	Marcar X	Ciudad más cercana donde se ubica el servicio (San Jerónimo - Cusco)
Hoteles (especificar categorías)		X	San Jerónimo
Albergues			
Apart-Hoteles			
Hostales		X	San Jerónimo
EE.HH. (S/Clase ni categoría)		X	San Jerónimo
Otros (especificar):.....			
ALIMENTACIÓN:			



Restaurantes		X	San Jerónimo
Kioscos de comida y bebida		X	San Jerónimo
Bares		X	San Jerónimo
Fuentes de Soda			
Cafetería		X	San Jerónimo
Venta de comida rápida		X	San Jerónimo
Otros (especificar).....			
OTROS SERVICIOS TURÍSTICOS			
Agentes de viajes			
Servicios de guiado, Idioma:			
Venta de artesanía			
Alquiler de camionetas 4 x 4			
Alquiler de carruajes			
Alquiler de botes			
Alquiler de pedalones			
Alquiler de caballos		X	San Jerónimo
Alquiler de bicicletas			
Otros (Especifica).....			
LUGARES DE RECREACIÓN:			
Discotecas		X	San Jerónimo
Peñas		X	San Jerónimo
Cines o teatros			
Juegos de casino y/o tragamonedas			
Karaoke		X	San Jerónimo
Bares		X	San Jerónimo
Juegos infantiles		X	San Jerónimo
Centros deportivos		X	San Jerónimo
Hipódromos			
Lugares de picnic		X	San Jerónimo
Otros (especificar)			

D2.- Instalaciones Públicas	EN EL RECURSO		FUERA DEL RECURSO	
	Marcar X		Marcar X	Ciudad más cercana donde se ubica el servicio
Miradores turísticos				Bosque De Santa María (en mal estado)
Estacionamientos de vehículos			X	
Señales turísticas de orientación			X	Municipalidad De San Jerónimo.
Señales turísticas de interpretación			X	Municipalidad De San Jerónimo.
Boletería				
Zonas de muestras artesanales, souvenirs, otros .			X	Mercado Central De San Jerónimo
Centros de interpretación				
Instalaciones para la exportación de flora silvestre				
Paradores turísticos				
Embarcaderos				
Muelles turísticos				
Marina turística				
Oficinas de información turística			X	Municipalidad De San Jerónimo.
Zonas de campamento (camping)	X			Cruz de Huacoto.
Estancia para animales de transporte Turístico (acémilas, caballos, llamas)				
Orquidiario				
Caminos peatonales			X	San Jerónimo



Caminos de herradura (caballo)			
Puesto de auxilio rápido		X	Compañía de bomberos (San Jerónimo)
Refugios (para recorridos largos)			
Museo de Sitio		X	Oficina de la DDC San jerónimo.
Otros (especificar)			

E. SERVICIOS COMPLEMENTARIOS (se puede marcar con X, mas de una opción)

	EN EL RECURSO		FUERA DE RECURSO	
	Marcar X		Marcar X	Ciudad más cercana donde se ubica el servi
Servicios de internet			X	
Bancos			X	Banco de la nación.
Cajero automático			X	Multi red San jerónimo
Casa de cambio			X	
Estación de servicios, grifos, Gasolineras y gasocentros			X	
Servicio de correos				
Servicio de estacionamiento			X	
Servicio de taxis			X	
Servicios de salvavidas				
Centro de salud - Tópico			X	
Venta de materiales para fotografías				
Seguridad / POLTUR/ Comisaria			X	
Alquiler y compra de equipos deportivos				
Librerías			X	
Bodegas o minimarkets			X	
Otros (especificar)				

F. CONDICIONES DE ACCESIBILIDAD PARA EL VISITANTE (se puede marcar con X, más de una opción)

PUBLICOS	EN EL RECURSO					
	INSTALACIONES		ACTIVIDADES Y/O PROGRAMAS		EQUIPAMIENTO	
	Marcar	Especificar	Marcar	Especificar	Marcar	Especificar
Personas con discapacidad						
• Física						
• Mental						
• Intelectual						
• Sensorial						
Niños			X	Caminatas		
Jóvenes			X	Caminatas	X	Mochila
Adulto Mayor						
Otros						
OBSERVACIONES	se requiere de buen esta físico para poder realizar la caminata y contar con un fiambre, utilizar una casaca para las fuertes ráfagas de viento.					

G. INFRAESTRUCTURA BÁSICA (se puede marcar con X, mas de una opción)

	EN EL RECURSO		FUERA DEL RECURSO	
	Marcar X		Marcar X	Ciudad más cercana donde se ubica el servicio
Agua potable	X		X	
Luz (suministro Electrónico)			X	
Energía Alternativa			X	Paneles solares.
Teléfono			X	Publico
Alcantarillado			X	
Sistemas de tratamiento			X	
Alternativo de residuos (Biodigestores, pozo séptico, otros)			X	



Señalización		X	Solo parte del Bosque De Santa María
Otra			

H. SANEAMIENTO FÍSICO LEGAL (se Puede marcar con X, mas de una opción)

Marcar X	PROPIEDAD DEL RECURSO TURÍSTICO:	
	PUBLICO	NOMBRE: Distrito De San Jerónimo.
	PRIVADO	NOMBRE:
	Otra situación:	

Marcar X	DOCUMENTOS DE SANEAMIENTO FÍSICO LEGAL
	1. Ficha Registral:Numero de partida:
	2. Certificado de Compra -Venta:
	3. Certificado de Posesión Nro.:
	4.Otra situación

ADMINISTRADO POR:
Nombre: Municipalidad Distrital De San Jerónimo.
Tiempo de administración:

VII. DATOS DEL RESPONSABLE

INSTITUCION ENCARGADA (DIRCETUR/GERCETUR)

PERSONA(S) RESPONSABLE(S) DEL INVENTARIO TURÍSTICO:

Nombre:	Jhon Luis Pinedo Bravo
Cargo:	
Correo:	
Teléfono:	

FUENTES BILIOGRÁFICAS:

Marcar X	MATERIAL AUDIOVISUAL ACTUAL DEL RECURSO TURÍSTICO:
X	FOTOGRAFÍAS
	VIDEOS
	OTROS (ESPECIFICAR):

REFERENCIA DE LAS ÚLTIMAS INTERVENCIONES EN EL RECURSO TURÍSTICO

FECHA:/...../.....
--------	-------------------

Nota: Ver Anexo. Instructivo para llenado de la Ficha de Registro – Fase I



Anexo N°8: Ficha de inventario del recurso turístico – Sitio Arqueológico de Huanacaure.


UNIVERSIDAD ANDINA DEL CUSCO
VICERRECTORADO DE INVESTIGACIÓN
PROGRAMA DE INVESTIGACIÓN CIENTÍFICA PARA EL DESARROLLO SOSTENIBLE (PROGRAMA IC-DS)
DE LAS RUTAS DE TREKKING A LOS ECOTRAIL / SENDERO E ECOTURÍSTICO, ADAPTACIÓN DE SENDEROS EN LAS ZONAS
ANDINAS Y ALTOANDINAS, CASO CUSCO-PERÚ.

FICHA DE REGISTRO DEL RECURSO TURÍSTICO

Tomado del Manual para la Elaboración y actualización del inventario nacional de recursos turísticos - MINCETUR

FICHA N°	3A
----------	----

NOMBRE DEL RECURSO TURÍSTICO: SITIO ARQUEOLÓGICO DE HUANACAURE

A. DATOS GENERALES				
Nombre del recurso (*)	SITIO ARQUEOLÓGICO DE HUANACAURE		Ficha No (*)	
Toponimia (*)				8
UBICACIÓN		DATOS DE GEOREFERENCIA (*)		
Departamento/Región (*)	Cusco	Coordenadas Geográficas (WGS 84)	Latitud	13.589665°
Provincia (*)	Cusco		Longitud	71.908853°
Distrito (*)	San Jerónimo	Coordenadas UTM (WGS 84) (opcional)	Latitud	
Otros (*)	San Sebastián		Longitud	
Referencia:		Altitud (m s.m.n)	4073	
CLASIFICACIÓN DEL RECURSOS TURÍSTICO		FOTOGRAFÍA ACTUAL		
Categoría (*)	2d			
Tipo (*)	Sitios arqueológicos			
Sub tipo (*)	Parques arqueológicos			
DESCRIPCIÓN (*)				
<p>Huanacaure se encuentra a 4073 m.s.n.m. con una afloración rocosa maciza de los andes que se distingue por ser el cerro más alto de la zona, según la mitología andina el lugar sería una muy importante huaca en al época inca y parte de la leyenda de los 4 hermanos Ayar y sus respectivas esposas que salieron de esta montaña, el sitio arqueológico de Huanacaure te da una vista increíble hacia la ciudad del Cusco.</p>				
Particularidades (*)		Reconocimientos (*)		
<p>Huanacaure es un centro ceremonial de dimensión pequeña, que cuenta con tres recintos que rodean una plaza con cinco edificaciones en niveles inferiores, durante las excavaciones se encontraron muchas vasijas de cerámica destruidas sobre una capa de ceniza el cual los investigadores creen que puede ser la última ceremonia que pudo ver en Huanacaure y por los indicios que Huanacaure fue Destruída por los mismo de la época inca. (DDMC, Ministerio De Cultura)</p>		<p>DIRECCIÓN DESCONCENTRADA DEL MINISTERIO DE CULTURA Santuario histórico del Apu Huanacauri</p>		
Estado actual		Observaciones (*)		



El lugar se encuentra en buen estado fue intervenido y reconstruido por el ministerio de cultura, cuenta con señalización en mal estado y los caminos son visibles

por la ruta se encuentran puntos de descanso, pero están en muy mal estado a falta de mantenimiento como las señalizaciones que muchos se encuentran en el piso.

(*) en el caso de la categoría de folclore y acontecimientos programados, solamente deberá ser llenado los rubros señalados con asterisco.

B. CARACTERÍSTICAS DE LA VISITA DEL RECURSO TURÍSTICO					
TIPO DE VISITANTE (*) (Se puede considerar más de una opción) Indicar la cantidad del visitante al recurso (Datos absolutos y comparables)					
Total visitantes		Fuente de Da	Año	Comentario:	
Turistas Extranjeros	-	Propia	2019	No cuenta con Registro diario	
Turistas Nacionales	-				
Visitantes Locales (excursionistas)	-				
RUTA DE ACCESO AL RECURSO TURÍSTICO					
La ruta de acceso se compone de "Recorridos". Especificar cada uno de los recorridos y tramos existentes desde la capital de región, provincia o distrito más cercano (según sea el caso) hasta el recurso turístico. Considerar el tipo de vía, la distancia y el tiempo utilizado; lo cual se definirá en kilómetros y horas para cada medio de acceso. Puede existir más de un recorrido para llegar al recurso turístico.					
Recorrido¹	Tramo²	Tiempo de Acceso³	Medio de transporte⁴	Tipo de Vía terrestre⁵	Distancia en km / tiempo⁶
1	Chimpahuylla – comunidad Huanacauri	4 H 35 min	caminata	Camino	7.2 Km
2	Comunidad Huanacauri – Huanacauri	1 H 5 min	caminata	Camino inca	1.6 km
1. se utilizarán números para cada recorrido (1,2, 3, ...) 2. se señalarán los lugares que forman el tramo. 3. se indicará el acceso correspondiente: aéreo, terrestre, marítimo, lacustre/fluvia. 4. se refiere al medio de transporte utilizado en el tramo (bus, taxi, caballo, motocarro, auto, etc....) 5. solo para el caso de vías de acceso terrestre, indicar el tipo de vía: trocho carrozable, camino peatonal, camino de herradura, vía afirmado, vía asfaltada u otros. 6. se refiere a que puede ser expresado en km o en tiempo (días, horas, minutos)					
Marcar X	TIPO DE INGRESO:		OBSERVACIONES:		
X	Libre		El lugar no cuenta con ningún tipo e ingreso ni Con ningún registro diario. Es libre el ingreso.		
	Semi restringido (previo permiso)				
	Previa presentación de boleto a ticket (especificara tarifa: niño, adulto, estudiante, etc.)				
	Otro (especificar):				
ÉPOCA PROPICIA DE VISITA AL RECURSO (se puede marcar con X, más de una opción)					
Marca X	Mencionar si la visita se puede realizar durante:				
X	Todo el año				
	Esporádicamente – algunas meses (especificar)				
	Fines de semana (especificar)				
	Otros (especificar motivo (evento internacional, nacional o festividad y Fecha);				
HORARIO DE VISITA: se recomienda la visita de entre las 6:00 Am a 3:00 Pm.					
ESPECIFICACIONES: las fuerte ráfagas de viento hacen del lugar demasiado frío, más aún para personas adultas.					



(*) En el caso de categoría folclore y acontecimientos programados, solamente deberá ser llenado los rubros señalados con asterisco.

C. ACTIVIDADES TURÍSTICAS. (Se puede marcar con X, mas de una opción)			
Marcar X	NATURALEZA	Marcar X	DEPORTE / AVENTURA
X	Observación de aves (especificar)		Ala Delta
X	Observación de fauna (especificar)	X	Caminata / trekking
X	Observación de flora (especificar)		Caza deportiva
X	Observación de paisaje	X	Ciclismo
			Escalada en roca
			Esquí sobre nieve
Marcar X	PASEOS		Espeleismo
	Cruceros		Parapente
	Paseos en bote		Cabalgatas
	Paseos en Caballitos de Totora		Pesca del altura
	Paseos en caballo		Pesca submarina
	Paseos en carruaje		Puenting
	Paseos en lancha o canoa		Sandboard
	Paseos en papalones		Zip-Line / Canopy
	Paseos en yate		Escalada en hielo
	Sobrevuelo en aeronave		Montañismo
	Paseos en cuatrimotos	X	Camping
	Paseos en embarcaciones		Eco-caminatas sobre las copas de los arboles
	Paseos en motocicletas		Otros (especificar)
	Otros (especificar).....		
Marcar X	DEPORTES ACUÁTICOS	Marcar X	CULTURA Y FOLCLORE
	Buceo /diving		Feria
	Canotaje		Degustación y preparación de platos, productos o bebidas típicas
	Rafting		Rituales místicos o tradicionales
	Esquí Acuático		Visitas y participación en actividades artísticas (danza, teatro, canto, pintura, escultura, etc)
	Sea Kayak		Actividades religiosas o patronales
	Motonáutica		Participación y/u observación del proceso de elaboración de productos locales
	Natación	Marcar X	OTROS
	Pesca deportiva		Compras de artesanía / Souvenir
	Remo		Compra de productos regionales
	Tabla hawaiana (Surfing) o bodyboard	X	Estudios e investigación
	Vela (Windsurf)		Realización de eventos
	Kitesurf	X	Toma de fotografías y filmaciones
	Otros (especificar):		Otros (especificar):.....

D. SERVICIOS TURÍSTICOS ACTUALES (se puede marcar con X, mas de una opción)			
D1.- Instalaciones Privadas	EN EL RECURSO	FUERA DEL RECURSO	
ALOJAMIENTO	Marcar X	Marcar X	Ciudad más cercana donde se ub servicio (San Jerónimo - Cusco)
Hoteles (especificar categorías)		X	San Jerónimo
Albergues			
Apart-Hoteles			
Hostales		X	San Jerónimo
EE.HH. (S/Clase ni categoría)		X	San Jerónimo
Otros (especificar):.....			
ALIMENTACIÓN:			
Restaurantes		X	San Jerónimo



Kioscos de comida y bebida		X	San Jerónimo
Bares		X	San Jerónimo
Fuentes de Soda			
Cafetería		X	San Jerónimo
Venta de comida rápida		X	San Jerónimo
Otros (especificar).....			
OTROS SERVICIOS TURÍSTICOS			
Agentes de viajes			
Servicios de guiado, Idioma:			
Venta de artesanía			
Alquiler de camionetas 4 x 4			
Alquiler de carruajes			
Alquiler de botes			
Alquiler de pedalones			
Alquiler de caballos		X	San Jerónimo
Alquiler de bicicletas			
Otros (Especifica).....			
LUGARES DE RECREACIÓN:			
Discotecas		X	San Jerónimo
Peñas		X	San Jerónimo
Cines o teatros			
Juegos de casino y/o tragamonedas			
Karaoke		X	San Jerónimo
Bares		X	San Jerónimo
Juegos infantiles		X	San Jerónimo
Centros deportivos		X	San Jerónimo
Hipódromos			
Lugares de picnic		X	San Jerónimo
Otros (especificar)			

D2.- Instalaciones Públicas	EN EL RECURSO		FUERA DEL RECURSO
	Marcar X	Marcar X	Ciudad más cercana donde se ubica el servicio
Miradores turísticos			Bosque De Santa María (en mal estado)
Estacionamientos de vehículos		X	
Señales turísticas de orientación		X	Municipalidad De San Jerónimo.
Señales turísticas de interpretación		X	Municipalidad De San Jerónimo.
Boletería			
Zonas de muestras artesanales, souvenirs, otros .		X	Mercado Central De San Jerónimo
Centros de interpretación			
Instalaciones para la exportación de flora silvestre			
Paradores turísticos			
Embarcaderos			
Muelles turísticos			
Marina turística			
Oficinas de información turística		X	Municipalidad De San Jerónimo.
Zonas de campamento (camping)			Cruz de Huacoto.
Estancia para animales de transporte Turístico (acémilas, caballos, llamas)			
Orquidiario			
Camino peatonales		X	San Jerónimo
Camino de herradura (caballo)	X		
Puesto de auxilio rápido		X	Compañía de bomberos (San Jerónimo)
Refugios (para recorridos largos)			
Museo de Sitio		X	Oficina de la DDC San jerónimo.
Otros (especificar)			



E. SERVICIOS COMPLEMENTARIOS (se puede marcar con X, mas de una opción)

	EN EL RECURSO		FUERA DE RECURSO
	Marcar X	Marcar X	Ciudad más cercana donde se ubica el servicio
Servicios de internet		X	
Bancos		X	Banco de la nación.
Cajero automático		X	Multi red San jerónimo
Casa de cambio		X	
Estación de servicios, grifos, Gasolineras y gasocentros		X	
Servicio de correos			
Servicio de estacionamiento		X	San jerónimo
Servicio de taxis		X	San jerónimo
Servicios de salvavidas		X	Bomberos
Centro de salud - Tópico		X	San jerónimo (posta médica.)
Venta de materiales para fotografías			
Seguridad / POLTUR/ Comisaría		X	San jerónimo
Alquiler y compra de equipos deportivos			
Librerías		X	San jerónimo
Bodegas o minimarkets		X	San jerónimo
Otros (especificar)			

F. CONDICIONES DE ACCESIBILIDAD PARA EL VISITANTE (se puede marcar con X, más de una opción)

PUBLICOS	EN EL RECURSO					
	INSTALACIONES		ACTIVIDADES Y/O PROGRAMAS		EQUIPAMIENTO	
	Marcar	Especificar	Marcar	Especificar	Marcar	Especificar
Personas con discapacidad						
• Física						
• Mental						
• Intelectual						
• Sensorial						
Niños			X	Caminatas		
Jóvenes			X	Caminatas	X	Mochila
Adulto Mayor			X	Trasporte	X	Mochila
Otros						
OBSERVACIONES	se requiere de buen esta físico para poder realizar la caminata y contar con un fiambre, utilizar una casaca para las fuertes ráfagas de viento, el lugar cuenta con dos principales accesos el cual una de ellas permite la visita de personas que no cuentan con un buen estado físico.					

G. INFRAESTRUCTURA BÁSICA (se puede marcar con X, mas de una opción)

	EN EL RECURSO		FUERA DEL RECURSO
	Marcar X	Marcar X	Ciudad más cercana donde se ubica el servicio
Agua potable	X	X	San jerónimo
Luz (suministro Electrónico)		X	San jerónimo
Energía Alternativa		X	Paneles solares.
Teléfono		X	Publico
Alcantarillado		X	San jerónimo
Sistemas de tratamiento		X	San jerónimo
Alternativo de residuos (Biodigestores, pozo séptico, otros)		X	San jerónimo
Señalización	X	X	Solo parte del Bosque De Santa María
Otra			



H. SANEAMIENTO FÍSICO LEGAL (se Puede marcar con X, mas de una opción)

Marcar X	PROPIEDAD DEL RECURSO TURÍSTICO:	
	PÚBLICO	NOMBRE: Distrito De San Jerónimo.
	PRIVADO	NOMBRE:
	Otra situación:	
Marcar X	DOCUMENTOS DE SANEAMIENTO FÍSICO LEGAL	
	1. Ficha Registral:Número de partida: 11146255	
	2. Certificado de Compra -Venta:	
	3. Certificado de Posesión Nro.:	
	4.Otra situación	
ADMINISTRADO POR:		
Nombre: Municipalidad Distrital de San Jerónimo.		
Tiempo de administración:		

VIII. DATOS DEL RESPONSABLE

INSTITUCION ENCARGADA (DIRCETUR/GERCETUR)	
PERSONA(S) RESPONSABLE(S) DEL INVENTARIO TURÍSTICO:	
Nombre:	Jhon Luis Pinedo Bravo
Cargo:	
Correo:	
Teléfono:	
FUENTES BILIOGRÁFICAS:	
DIRECCIÓN DESCONCENTRADA DEL MINISTERIO DE CULTURA	
Seminario interdisciplinar Pisac 2015, Dr. Steven Kosiba	
Marcar X	MATERIAL AUDIOVISUAL ACTUAL DEL RECURSO TURISTICO:
X	FOTOGRAFÍAS
	VIDEOS
	OTROS (ESPECIFICAR):
REFERENCIA DE LAS ÚLTIMAS INTERVENCIONES EN EL RECURSO TURÍSTICO	
DIRECCIÓN DESCONCENTRA DEL MINISTERIO DE CULTURA	
FECHA:/...../.....

Nota: Ver Anexo. Instructivo para llenado de la Ficha de Registro – Fase I



Anexo N°9: Ficha de inventario del recurso turístico – Camino del Qapaq Ñan, Contisuyo.


UNIVERSIDAD ANDINA DEL CUSCO
VICERRECTORADO DE INVESTIGACIÓN
PROGRAMA DE INVESTIGACIÓN CIENTÍFICA PARA EL DESARROLLO SOSTENIBLE (PROGRAMA IC-DS)
DE LAS RUTAS DE TREKKING A LOS ECOTRAIL / SENDERO E ECOTURÍSTICO, ADAPTACIÓN DE SENDEROS EN LAS ZONAS
ANDINAS Y ALTOANDINAS, CASO CUSCO-PERÚ.

FICHA DE REGISTRO DEL RECURSO TURISTICO

Tomado del Manual para la Elaboración y actualización del inventario nacional de recursos turísticos - MINCETUR

FICHA N°	3B
----------	----

NOMBRE DEL RECURSO TURÍSTICO: CAMINO DEL QHAPAQ ÑAN - CONTISUYO

A. DATOS GENERALES				
Nombre del recurso (*)	CAMINO DEL QHAPAQ ÑAN - CONTISUYO			Ficha No (*)
Toponimia (*)	Red Vial Del Sistema Vial Andino Qhapaq Ñan			9
UBICACIÓN		DATOS DE GEOREFERENCIA (*)		
Departamento/Región (*)	Cusco	Coordenadas Geográficas (WGS 84)	Latitud	13.582362°
Provincia (*)	Cusco	Coordenadas UTM (WGS 84) (opcional)	Longitud	71.916642°
Distrito (*)	San Sebastián		Latitud	
Otros (*)	Parques arqueológicos	Longitud		
Referencia:		Altitud (m.s.m.n)	3960	
CLASIFICACION DEL RECURSOS TURÍSTICO		FOTOGRAFÍA ACTUAL		
Categoría (*)	2d			
Tipo (*)	Sitio arqueológico			
Sub tipo (*)	Parques arqueológicos			
DESCRIPCION (*)				
<p>El camino del Contisuyo que pertenece a la gran red de caminos incas del Qhapaq Ñan está en dirección al suroeste de la ciudad del cusco que llega hasta la costa del territorio peruano, este camino se encuentra en gran parte bien mantenido, al menos por esta zona donde se puede apreciar el trabajo increíble que hicieron en la época Inca, el camino es visible y se encuentra en restauración por parte del ministerio de cultura.</p>				
Particularidades (*)		Reconocimientos (*)		
<p>La red de caminos incas del Qhapaq Ñan fue un sistema de caminos de grandes distancias en la época de la civilización pre incaico e incaica que llega a vincular a las Ciudades más importantes entre la costa y la cierra que durante el siglo XV los incas unificaron y construyeron como parte de un proyecto político, militar, ideológico y administrativo que fue el Tahuantinsuyo. (Qhapaq Ñan, Perú sede cusco)</p>		<p>SISTEMA VIAL ANDINO PATRIMONIO MUNDIAL – UNESCO 21 de junio del 2014</p>		
Estado actual		Observaciones (*)		
<p>El camino se encuentra por partes en buen estado Se puede observar el trabajo realizado por los incas, También se está realizando algunos trabajos de Restauración por parte del ministerio de cultura.</p>		<p>Se necesita más control en el lugar, es lamentable la mala práctica de los que visitan el lugar y deja mucha basura como se observó en otros Lugares también.</p>		



(*) en el caso de la categoría de folclore y acontecimientos programados, solamente deberá ser llenado los rubros señalados con asterisco.

B. CARACTERÍSTICAS DE LA VISITA DEL RECURSO TURÍSTICO					
TIPO DE VISITANTE (*) (Se puede considerar más de una opción) Indicar la cantidad del visitante al recurso (Datos absolutos y comparables)					
Total visitantes		Fuente de Datos	Año	Comentario:	
Turistas Extranjeros	-	propia	2019	No cuenta con Registro diario	
Turistas Nacionales	-				
Visitantes Locales (excursionistas)	-				
RUTA DE ACCESO AL RECURSO TURÍSTICO					
La ruta de acceso se compone de "Recorridos". Especificar cada uno de los recorridos y tramos existentes desde la capital de región, provincia o distrito más cercano (según sea el caso) hasta el recurso turístico. Considerar el tipo de vía, la distancia y el tiempo utilizado; lo cual se definirá en kilómetros y horas para cada medio de acceso. Puede existir más de un recorrido para llegar al recurso turístico.					
Recorrido ¹	Tramo ²	Tiempo de Acceso ³	Medio de transporte ⁴	Tipo de Vía terrestre ⁵	Distancia en km / tiempo ⁶
1	Chimpahuayala – Qhapaq Ñan Contisuyo	5 h 40 min	caminata	camino	8.8 Km
1. se utilizarán números para cada recorrido (1,2, 3, ...) 2. se señalarán los lugares que forman el tramo. 3. se indicará el acceso correspondiente: aéreo, terrestre, marítimo, lacustre/fluvial. 4. se refiere al medio de transporte utilizado en el tramo (bus, taxi, caballo, motocarro, auto, etc....) 5. solo para el caso de vías de acceso terrestre, indicar el tipo de vía: trocho carrozable, camino peatonal, camino de herradura, vía afirmado, vía asfaltada u otros. 6. se refiere a que puede ser expresado en km o en tiempo (días,horas,minutos)					
Marcar X	TIPO DE INGRESO:	OBSERVACIONES:			
X	Libre	El lugar no cuenta con ningún registro ni contro De acceso al lugar.			
	Semi restringido (previo permiso)				
	Previa presentación de boleto a ticket (especificara tarifa: niño, adulto, estudiante, etc.)				
	Otro (especificar):				
EPOCA PROPICIA DE VISITA AL RECURSO (se puede marcar con X, más de una opción)					
Marca X	Mencionar si la visita se puede realizar durante:				
X	Todo el año				
	Esporádicamente – algunas meses (especificar)				
	Fines de semana (especificar)				
	Otros (especificar motivo (evento internacional, nacional o festividad y Fecha);				
HORARIO DE VISITA: se recomienda visitar entre las 6:00 Am a 4:00 Pm					
ESPECIFICACIONES: los vientos por la tarde son demasiado fuertes y complica la visita.					

(*) En el caso de categoría folclore y acontecimientos programados, solamente deberá ser llenado los rubros señalados con asterisco.



C. ACTIVIDADES TURÍSTICAS. (Se puede marcar con X, mas de una opción)			
Marcar X	NATURALEZA	Marcar X	DEPORTE / AVENTURA
X	Observación de aves (especificar)		Ala Delta
X	Observación de fauna (especificar)	X	Caminata / trekking
X	Observación de flora (especificar)		Caza deportiva
X	Observación de paisaje	X	Ciclismo
			Escalada en roca
			Esquí sobre nieve
Marcar X	PASEOS		Espeleismo
	Cruceros		Parapente
	Paseos en bote		Cabalgatas
	Paseos en Caballitos de Totorá		Pesca del altura
	Paseos en caballo		Pesca submarina
	Paseos en carruaje		Puenting
	Paseos en lancha o canoa		Sandboard
	Paseos en papalones		Zip-Line / Canopy
	Paseos en yate		Escalada en hielo
	Sobrevuelo en aeronave		Montañismo
	Paseos en cuatrimotos	X	Camping
	Paseos en embarcaciones		Eco-caminatas sobre las copas de los arboles
	Paseos en motocicletas		Otros (especificar)
	Otros (especificar):.....		
Marcar X	DEPORTES ACUÁTICOS	Marcar X	CULTURA Y FOLCLORE
	Buceo /diving		Feria
	Canotaje		Degustación y preparación de platos, productos o bebidas típicas
	Rafting		Rituales místicos o tradicionales
	Esquí Acuático		Visitas y participación en actividades artísticas teatro, canto, pintura, escultura, etc)
	Sea Kayak		Actividades religiosas o patronales
	Motonáutica		Participación y/u observación del proceso de elaboración de productos locales
	Natación	Marcar X	OTROS
	Pesca deportiva		Compras de artesanía / Souvenir
	Remo		Compra de productos regionales
	Tabla hawaiana (Surfing) o bodyboard	X	Estudios e investigación
	Vela (Windsurf)		Realización de eventos
	Kitesurf	X	Toma de fotografías y filmaciones
	Otros (especificar):		Otros (especificar):.....

D. SERVICIOS TURÍSTICOS ACTUALES (se puede marcar con X, mas de una opción)			
D1.- Instalaciones Privadas	EN EL RECURSO	FUERA DEL RECURSO	
ALOJAMIENTO	Marcar X	Marcar X	Ciudad más cercana donde se ubica el servicio (San Jerónimo - Cusco)
Hoteles (especificar categorías)		X	San Jerónimo
Albergues			
Apart-Hoteles			
Hostales		X	San Jerónimo
EE.HH. (S/Clase ni categoría)		X	San Jerónimo
Otros (especificar):.....			
ALIMENTACION:			
Restaurantes		X	San Jerónimo
Kioscos de comida y bebida		X	San Jerónimo



Bares		X	San Jerónimo
Fuentes de Soda			
Cafetería		X	San Jerónimo
Venta de comida rápida		X	San Jerónimo
Otros (especificar).....			
OTROS SERVICIOS TURÍSTICOS			
Agentes de viajes			
Servicios de guiado, Idioma:			
Venta de artesanía			
Alquiler de camionetas 4 x 4			
Alquiler de carruajes			
Alquiler de botes			
Alquiler de pedalones			
Alquiler de caballos		X	San Jerónimo
Alquiler de bicicletas			
Otros (Específica).....			
LUGARES DE RECREACIÓN:			
Discotecas		X	San Jerónimo
Peñas		X	San Jerónimo
Cines o teatros			
Juegos de casino y/o tragamonedas			
Karaoke		X	San Jerónimo
Bares		X	San Jerónimo
Juegos infantiles		X	San Jerónimo
Centros deportivos		X	San Jerónimo
Hipódromos			
Lugares de picnic		X	San Jerónimo
Otros (especificar)			

D2.- Instalaciones Públicas	EN EL RECURSO		FUERA DEL RECURSO
	Marcar X	Marcar X	Ciudad más cercana donde se ubica el servicio
Miradores turísticos			Bosque De Santa María (en mal estado)
Estacionamientos de vehículos		X	
Señales turísticas de orientación		X	Municipalidad De San Jerónimo.
Señales turísticas de interpretación		X	Municipalidad De San Jerónimo.
Boletería			
Zonas de muestras artesanales, souvenirs, otros .		X	Mercado Central De San Jerónimo
Centros de interpretación			
Instalaciones para la exportación de flora silvestre			
Paradores turísticos			
Embarcaderos			
Muelles turísticos			
Marina turística			
Oficinas de información turística		X	Municipalidad De San Jerónimo.
Zonas de campamento (camping)			Cruz de Huacoto.
Estancia para animales de transporte Turístico (acémilas, caballos, llamas)			
Orquidiario			
Caminos peatonales		X	San Jerónimo
Caminos de herradura (caballo)	X		
Puesto de auxilio rápido		X	Compañía de bomberos (San Jerónimo)
Refugios (para recorridos largos)			
Museo de Sitio		X	Oficina de la DDC San jerónimo.



Otros (especificar)			
---------------------	--	--	--

E. SERVICIOS COMPLEMENTARIOS (se puede marcar con X, mas de una opción)			
	EN EL RECURSO		FUERA DE RECURSO
	Marcar X		Ciudad más cercana donde se ubica el servi
Servicios de internet		X	
Bancos		X	Banco de la nación.
Cajero automático		X	Multi red San jerónimo
Casa de cambio		X	
Estación de servicios, grifos, Gasolineras y gasocentros		X	
Servicio de correos			
Servicio de estacionamiento		X	San jerónimo
Servicio de taxis		X	San jerónimo
Servicios de salvavidas		X	Bomberos
Centro de salud - Tópico		X	San jerónimo (posta médica.)
Venta de materiales para fotografías			
Seguridad / POLTUR/ Comisaría		X	San jerónimo
Alquiler y compra de equipos deportivos			
Librerías		X	San jerónimo
Bodegas o minimarkets		X	San jerónimo
Otros (especificar)			

F. CONDICIONES DE ACCESIBILIDAD PARA EL VISITANTE (se puede marcar con X, más de una opción)						
PUBLICOS	EN EL RECURSO					
	INSTALACIONES		ACTIVIDADES Y/O PROGRAMAS		EQUIPAMIENTO	
	Marcar	Especificar	Marcar	Especificar	Marcar	Especificar
Personas con discapacidad						
• Física						
• Mental						
• Intelectual						
• Sensorial						
Niños			X	Caminatas		
Jóvenes			X	Caminatas	X	Mochila
Adulto Mayor			X	Trasporte	X	Mochila
Otros						
OBSERVACIONES	se requiere de buen esta físico para poder realizar la caminata y contar con un fiambre, utilizar una casaca para las fuertes ráfagas de viento, el lugar cuenta con dos principales accesos el cual una de ellas permite la visita de personas que no cuentan con un buen estado físico.					

G. INFRAESTRUCTURA BÁSICA (se puede marcar con X, mas de una opción)			
	EN EL RECURSO		FUERA DEL RECURSO
	Marcar X		Ciudad más cercana donde se ubica el servicio
Agua potable	X		San jerónimo
Luz (suministro Electrónico)			San jerónimo
Energía Alternativa			Paneles solares.
Teléfono			Publico
Alcantarillado			San jerónimo
Sistemas de tratamiento			San jerónimo
Alternativo de residuos (Biodigestores, pozo séptico, otros)			San jerónimo
Señalización	X		Solo parte del Bosque De Santa María
Otra			



H. SANEAMIENTO FÍSICO LEGAL (se Puede marcar con X, mas de una opción)

Marcar X	PROPIEDAD DEL RECURSO TURÍSTICO:	
	PÚBLICO	NOMBRE: Distrito De San Jerónimo.
	PRIVADO	NOMBRE:
	Otra situación:	

Marcar X	DOCUMENTOS DE SANEAMIENTO FÍSICO LEGAL
	1. Ficha Registral:Número de partida: 11146255
	2. Certificado de Compra -Venta:
	3. Certificado de Posesión Nro.:
	4.Otra situación

ADMINISTRADO POR:
Nombre: Municipalidad Distrital De San Jerónimo.
Tiempo de administración:

IX. DATOS DEL RESPONSABLE

INSTITUCIÓN ENCARGADA (DIRCETUR/GERCETUR)
--

PERSONA(S) RESPONSABLE(S) DEL INVENTARIO TURISTICO:
--

Nombre:	Jhon Luis Pinedo Bravo
Cargo:	
Correo:	
Teléfono:	

FUENTES BILIOGRÁFICAS:

DIRECCIÓN DESCONCENTRA DEL MINISTERIO DE CULTURA
Seminario interdisciplinar Pisac 2015, Dr. Steven Kosiba

Marcar X	MATERIAL AUDIOVISUAL ACTUAL DEL RECURSO TURÍSTICO:
X	FOTOGRAFIAS
	VIDEOS
	OTROS (ESPECIFICAR):

REFERENCIA DE LAS ÚLTIMAS INTERVENCIONES EN EL RECURSO TURÍSTICO

DIRECCIÓN DESCONCENTRA DEL MINISTERIO DE CULTURA
--

FECHA:/...../.....
---------------	-------------------

Nota: Ver Anexo. Instructivo para llenado de la Ficha de Registro – Fase I



Anexo N°10: Ficha de inventario del recurso turístico – Cruz de Yuncaypata,
Tambomachay


UNIVERSIDAD ANDINA DEL CUSCO
VICERRECTORADO DE INVESTIGACION
PROGRAMA DE INVESTIGACIÓN CIENTÍFICA PARA EL DESARROLLO SOSTENIBLE (PROGRAMA IC-DS)
DE LAS RUTAS DE TREKKING A LOS ECOTRAIL / SENDERO E ECOTURÍSTICO, ADAPTACIÓN DE SENDERO EN LAS ZONAS ANDINAS
Y ALTOANDINAS, CASO CUSCO-PERÚ

FICHA DE REGISTRO DEL RECURSO TURÍSTICO

Tomado del Manual para la Elaboración y actualización del inventario nacional de recursos turísticos - MINCETUR

FICHA N°	4A
----------	----

NOMBRE DEL RECURSO TURÍSTICO: CRUZ DE YUNCAYPATA

A. DATOS GENERALES				
Nombre del recurso (*)	CRUZ DE YUNCAYPATA			Ficha No (*)
Toponimia (*)				10
UBICACIÓN		DATOS DE GEOREFERENCIA (*)		
Departamento/Región (*)	Cusco	Coordenadas Geográficas (WGS 84)	Latitud	-13.469077°
Provincia (*)	Cusco		Longitud	-71.973045°
Distrito (*)	cusco	Coordenadas UTM (WGS 84) (opcional)	Latitud	
Otros (*)			Longitud	
Referencia:		Altitud (m.s.m.n)	4207	
CLASIFICACION DEL RECURSOS TURÍSTICO		FOTOGRAFÍA ACTUAL		
Categoría (*)	1 Ñ			
Tipo (*)	Zona paisajística			
Sub tipo (*)	Mirador natural			
DESCRIPCION (*)				
La cruz de Yuncaypata es un lugar en que se puede apreciar una cruz, en el mes de mayo los cusqueños realizan la peregrinación hasta un punto de altura de 4207 m.s.n.m. donde se encuentra una cruz, este lugar se encuentra en el valle Donde recorre el Río Tambomachay, este lugar cuenta con una vista increíble a la ciudad del cusco y el sitio arqueológico de Tambomachay.				
Particularidades (*)		Reconocimientos (*)		
Este lugar cuenta con un mirador natural el cual se encuentra a 4207 m.s.n.m., te brinda una visión espectacular de la ciudad del Cusco.		No cuenta con ninguno.		
Estado actual		Observaciones (*)		
Los caminos están en un buen estado una gran parte es visible y accesible.		Los caminos no cuentan con señalización apropiada y tampoco cuenta con lugares estratégicos para hacer puntos de descanso.		



(*) en el caso de la categoría de folclore y acontecimientos programados, solamente deberá ser llenado los rubros señalados con asterisco.

B. CARACTERÍSTICAS DE LA VISITA DEL RECURSO TURÍSTICO					
TIPO DE VISITANTE (*) (Se puede considerar más de una opción) Indicar la cantidad del visitante al recurso (Datos absolutos y comparables)					
Total visitantes	-	Fuente de Datos	Año	Comentario:	
Turistas Extranjeros	-	Recopilación Propia.	2019	El camino no cumple con un Registro diario.	
Turistas Nacionales	-				
Visitantes Locales (excursionistas)	-				
RUTA DE ACCESO AL RECURSO TURÍSTICO					
La ruta de acceso se compone de "Recorridos". Especificar cada uno de los recorridos y tramos existentes desde la capital de región, provincia o distrito más cercano (según sea el caso) hasta el recurso turístico. Considerar el tipo de vía, la distancia y el tiempo utilizado; lo cual se definirá en kilómetros y horas para cada medio de acceso. Puede existir más de un recorrido para llegar al recurso turístico.					
Recorrido ¹	Tramo ²	Tiempo de Acceso ³	Medio de transporte ⁴	Tipo de Vía terrestre ⁵	Distancia en km / tiempo ⁶
01	Cusco – terminal huerto (tambomachay)	25 min	auto	pista	8.3 Km
02	Terninas huerto – cruz de yuncaypata.	2h/ 20 min	caminata	Herradura.	3.9 km
1. se utilizarán números para cada recorrido (1,2, 3, ...) 2. se señalarán los lugares que forman el tramo. 3. se indicará el acceso correspondiente: aéreo, terrestre, marítimo, lacustre/fluvial. 4. se refiere al medio de transporte utilizado en el tramo (bus, taxi, caballo, motocarro, auto, etc....) 5. solo para el caso de vías de acceso terrestre, indicar el tipo de vía: trocho carrozable, camino peatonal, camino de herradura, vía afirmado, vía asfaltada u otros. 6. se refiere a que puede ser expresado en km o en tiempo (días,horas,minutos)					
Marcar X	TIPO DE INGRESO:	OBSERVACIONES:			
X	Libre	El lugar no cuenta con ningún tipo de registro Diario.			
	Semi restringido (previo permiso)				
	Previa presentación de boleto a ticket (especificar tarifa: niño, adulto, estudiante, etc.)				
	Otro (especificar):				
ÉPOCA PROPICIA DE VISITA AL RECURSO (se puede marcar con X, más de una opción)					
Marca X	Mencionar si la visita se puede realizar durante:				
	Todo el año				
X	Esporádicamente – algunas meses (Durante los meses de abril hasta agosto)				
	Fines de semana (especificar)				
	Otros (especificar motivo (evento internacional, nacional o festividad y Fecha);				
HORARIO DE VISITA: DE 6:00 AM hasta 5:00 PM.					
ESPECIFICACIONES:					

(*) En el caso de categoría folclore y acontecimientos programados, solamente deberá ser llenado los rubros señalados con asterisco.



C. ACTIVIDADES TURÍSTICAS. (Se puede marcar con X, mas de una opción)			
Marcar X	NATURALEZA	Marcar X	DEPORTE / AVENTURA
X	Observación de aves		Ala Delta
X	Observación de fauna		Caminata / trekking
X	Observación de flora	X	Caza deportiva
X	Observación de paisaje		Ciclismo
			Escalada en roca
			Esquí sobre nieve
Marcar X	PASEOS		Espeleismo
	Cruceros		Parapente
	Paseos en bote		Cabalgatas
	Paseos en Caballitos de Totorá		Pesca del altura
	Paseos en caballo		Pesca submarina
	Paseos en carruaje		Puenting
	Paseos en lancha o canoa		Sandboard
	Paseos en papalones		Zip-Line / Canopy
	Paseos en yate		Escalada en hielo
	Sobrevuelo en aeronave		Montañismo
	Paseos en cuatrimotos		Camping
	Paseos en embarcaciones	X	Eco-caminatas sobre las copas de los árboles
	Paseos en motocicletas		Otros (especificar)
	Otros (especificar).....		
Marcar X	DEPORTES ACUÁTICOS	Marcar X	CULTURA Y FOLCLORE
	Buceo /diving		Feria
	Canotaje		Degustación y preparación de platos, productos o bebidas típicas
	Rafting	X	Rituales místicos o tradicionales
	Esquí Acuático		Visitas y participación en actividades artísticas (danza, teatro, canto, pintura, escultura, etc.)
	Sea Kayak	X	Actividades religiosas o patronales
	Motonáutica		Participación y/u observación del proceso de elaboración de productos locales
	Natación	Marcar X	OTROS
	Pesca deportiva	X	Compras de artesanía / Souvenir
	Remo	X	Compra de productos regionales
	Tabla hawaiana (Surfing) o bodyboard	X	Estudios e investigación
	Vela (Windsurf)		Realización de eventos
	Kitesurf	X	Toma de fotografías y filmaciones
	Otros (especificar):		Otros (especificar):.....

D. SERVICIOS TURÍSTICOS ACTUALES (se puede marcar con X, mas de una opción)			
D1.- Instalaciones Privadas	EN EL RECURSO	FUERA DEL RECURSO	
ALOJAMIENTO	Marcar X	Marcar X	Ciudad más cercana donde se u servicio
Hoteles (especificar categorías)		X	Cusco
Albergues			
Apart-Hoteles		X	Cusco
Hostales		X	Cusco
EE.HH. (S/Clase ni categoría)		X	Cusco
Otros (especificar):.....			
ALIMENTACIÓN:			
Restaurantes		X	Cusco
Kioscos de comida y bebida		X	Cusco



Bares		X	Cusco
Fuentes de Soda			
Cafetería		X	Cusco
Venta de comida rápida		X	Cusco
Otros (especificar).....			
OTROS SERVICIOS TURÍSTICOS			
Agentes de viajes		X	Cusco
Servicios de guiado, Idioma:		X	Cusco
Venta de artesanía		X	Cusco
Alquiler de camionetas 4 x 4			
Alquiler de carruajes			
Alquiler de botes			
Alquiler de pedalones			
Alquiler de caballos	X		
Alquiler de bicicletas		X	Cusco
Otros (Específica).....			
LUGARES DE RECREACIÓN:			
Discotecas		X	Cusco
Peñas		X	Cusco
Cines o teatros		X	Cusco
Juegos de casino y/o tragamonedas		X	Cusco
Karaoke		X	Cusco
Bares		X	Cusco
Juegos infantiles		X	Cusco
Centros deportivos		X	Cusco
Hipódromos			
Lugares de picnic	X		
Otros (especificar)			

D2.- Instalaciones Públicas	EN EL RECURSO		FUERA DEL RECURSO
	Marcar X	Marcar X	Ciudad más cercana donde se ubica el servicio
Miradores turísticos	X		
Estacionamientos de vehículos	X	X	Cusco
Señales turísticas de orientación	X		
Señales turísticas de interpretación	X		
Boletería	X	X	Cusco
Zonas de muestras artesanales, souvenirs, otros .	X		
Centros de interpretación			
Instalaciones para la exportación de flora y silvestre			
Paradores turísticos	X		
Embarcaderos			
Muelles turísticos			
Marina turística			
Oficinas de información turística		X	Cusco
Zonas de campamento (camping)	X		
Estancia para animales de transporte Turístico (acémilas, caballos, llamas)			
Orquidiario			
Caminos peatonales		X	Cusco
Caminos de herradura (caballo)	X		
Puesto de auxilio rápido	X	X	Cusco
Refugios (para recorridos largos)	X		
Museo de Sitio		X	Cusco
Otros (especificar)			



E. SERVICIOS COMPLEMENTARIOS (se puede marcar con X, mas de una opción)

	EN EL RECURSO		FUERA DE RECURSO	
	Marcar X		Marcar X	Ciudad más cercana donde se ubica el servicio
Servicios de internet			X	Cusco
Bancos			X	Cusco
Cajero automático			X	Cusco
Casa de cambio			X	Cusco
Estación de servicios, grifos, Gasolineras y gasocentros			X	Cusco
Servicio de correos			X	Cusco
Servicio de estacionamiento	X		X	Cusco
Servicio de taxis			X	Cusco
Servicios de salvavidas			X	Cusco
Centro de salud - Tópico	X		X	Cusco
Venta de materiales para fotografías			X	Cusco
Seguridad / POLTUR/ Comisaría			X	Cusco
Alquiler y compra de equipos deportivos			X	Cusco
Librerías			X	Cusco
Bodegas o minimarkets			X	Cusco
Otros (especificar)				

F. CONDICIONES DE ACCESIBILIDAD PARA EL VISITANTE (se puede marcar con X, más de una opción)

PÚBLICOS	EN EL RECURSO					
	INSTALACIONES		ACTIVIDADES Y/O PROGRAMAS		EQUIPAMIENTO	
	Marcar	Especificar	Marcar	Especificar	Marcar	Especificar
Personas con discapacidad						
• Física						
• Mental						
• Intelectual						
• Sensorial						
Niños						
Jóvenes			X	CAMINATAS	X	Mochila
Adulto Mayor						
Otros						
OBSERVACIONES						

G. INFRAESTRUCTURA BÁSICA (se puede marcar con X, mas de una opción)

	EN EL RECURSO		FUERA DEL RECURSO	
	Marcar X		Marcar X	Ciudad más cercana donde se ubica el servicio
Agua potable			X	Cusco
Luz (suministro Electrónico)			X	Cusco
Energía Alternativa			X	Cusco
Teléfono			X	Cusco
Alcantarillado			X	Cusco
Sistemas de tratamiento			X	Cusco
Alternativo de residuos (Biodigestores, pozo séptico, otros)			X	Cusco
Señalización	X		X	Cusco
Otra				



--	--	--	--

H. SANEAMIENTO FÍSICO LEGAL (se Puede marcar con X, mas de una opción)	
Marcar X	PROPIEDAD DEL RECURSO TURÍSTICO:
X	PUBLICO NOMBRE: Distrito Del Cusco
	PRIVADO NOMBRE:
	Otra situación:
Marcar X	DOCUMENTOS DE SANEAMIENTO FÍSICO LEGAL
	1. Ficha Registral:Número de partida:
	2. Certificado de Compra -Venta:
	3. Certificado de Posesión Nro.:
X	4.Otra situación
ADMINISTRADO POR:	
Nombre: MUNICIPALIDAD DISTRITAL DE CUSCO	
Tiempo de administración:	

X. DATOS DEL RESPONSABLE	
INSTITUCION ENCARGADA (DIRCETUR/GERCETUR)	
PERSONA(S) RESPONSABLE(S) DEL INVENTARIO TURÍSTICO:	
Nombre:	JHON LUIS PINEDO BRAVO
Cargo:	
Correo:	
Teléfono:	
FUENTES BILIOGRAFICAS:	
MUNICIPALIDAD DISTRITAL DE CUSCO.	
Marcar X	MATERIAL AUDIOVISUAL ACTUAL DEL RECURSO TURÍSTICO:
X	FOTOGRAFÍAS
	VIDEOS
	OTROS (ESPECIFICAR):
REFERENCIA DE LAS ÚLTIMAS INTERVENCIONES EN EL RECURSO TURÍSTICO	
FECHA:/...../.....

Nota: Ver Anexo. Instructivo para llenado de la Ficha de Registro – Fase I



Anexo N°11: Ficha de inventario del recurso turístico – Sitio Arqueológico de Rumi Huasi


UNIVERSIDAD ANDINA DEL CUSCO
VICERRECTORADO DE INVESTIGACIÓN
PROGRAMA DE INVESTIGACIÓN CIENTÍFICA PARA EL DESARROLLO SOSTENIBLE (PROGRAMA IC-DS)
DE LAS RUTAS DE TREKKING A LOS ECOTRAIL / SENDERO E ECOTURÍSTICO, ADAPTACIÓN DE SENDEROS EN LAS ZONAS
ANDINAS Y ALTOANDINAS, CASO CUSCO-PERÚ.

FICHA DE REGISTRO DEL RECURSO TURÍSTICO

Tomado del Manual para la Elaboración y actualización del inventario nacional de recursos turísticos - MINCETUR

FICHA N°	4B
----------	----

NOMBRE DEL RECURSO TURÍSTICO: SITIO ARQUEOLÓGICO DE RUMI WASI

A. DATOS GENERALES				
Nombre del recurso (*)	SITIO ARQUEOLÓGICO DE RUMI WASI			Ficha No (*)
Toponimia (*)				11
UBICACIÓN		DATOS DE GEOREFERENCIA (*)		
Departamento/Región (*)	CUSCO	Coordenadas Geográficas (WGS)	Latitud	-13.519601°
Provincia (*)	CUSCO		Longitud	-71.940933°
Distrito (*)	SAN SEBASTIÁN	Coordenadas UTM (WGS 84) (opcional)	Latitud	
Otros (*)			Longitud	
Referencia:		Altitud (m s.m.n)	3475	
CLASIFICACION DEL RECURSOS TURÍSTICO		FOTOGRAFÍA ACTUAL		
Categoría (*)	2d			
Tipo (*)	Sitios arqueológico			
Sub tipo (*)	Zonas arqueológicas			
DESCRIPCION (*)				
<p>El padre Jesuita Bernabé de Cobo en 1653 en su “Historia del nuevo mundo” capítulo XIV “De los adoratorios y guacas que había en el camino del antisuyo”, realiza una descripción general y específica sobre los ceques y wakas, existentes en el antisuyo, encontrando en sus fuentes informativas un numero de 9 ceques y 78 wakas o adoratorios. , como también hace una clasificación en tres grupos con las divisiones de Collana, Payan y Cayao. Haciendo un seguimiento de las wakas y adoratorios pre-hispánicos, podríamos ubicar el sitio arqueológico de Rumiwasi como la tercera waca del sexto ceque llamado por Cobo “Chuquicancha”.</p> <p>Fuente: “historia del nuevo mundo, cap. XIV del padre Bernabe Cobo, 1890”</p>				
Particularidades (*)		Reconocimientos (*)		
<p>El complejo arqueologico de Rumiwasi comprende un conjunto de estructuras asociadas entre sí, los cuales contemplan una distribución espacial de recintos simples y complejos, sistemas de canales, andenes, caminos y un número considerable de posibles tumbas u ofrendatorios. La cerámica encontrada en superficie tiene las características de manufactura inca, presenta una exquisitez en su manufactura como se demuestra en los fragmentos encontrados. La presencia de fragmentos cerámicos se dan tan solamente en los sectores 5 y 6, en el resto de sectores es mínima, sin embargo, esto no significa que no haya, pues se nota en</p>		<p>PARQUE ARQUEOLÓGICO DE PUMAMARKA. “SITIO ARQUEOLOGICO DE RUMI WASI” LEY GENERAL DEL PATRIMONIO.</p>		



<p>los deslizamientos de suelos a causa de erosiones que el área contiene una Valiosa fuente de información. En el sector 4 en la zona denominada Kusikallanca, se ha encontrado la mayor parte de cerámica, este sector es un buen yacimiento de fragmentaria alfarera en la que se puede distinguir diversos tipos de decoración del estilo inca y otros. fuente: Registrado por el INC, con el plano catastral</p>	
Estado actual	Observaciones (*)
El sitio arqueológico se encuentra en buen estado ya que está en constante mantenimiento encargado por el ministerio de Cultura.	Ninguno.

(*) en el caso de la categoría de folclore y acontecimientos programados, solamente deberá ser llenado los rubros señalados con asterisco.

B. CARACTERÍSTICAS DE LA VISITA DEL RECURSO TURÍSTICO					
TIPO DE VISITANTE (*) (Se puede considerar más de una opción) Indicar la cantidad del visitante al recurso (Datos absolutos y comparables)					
Total visitantes	-	Fuente de Datos	Año	Comentario:	
Turistas Extranjeros	-	propia	2019	No cuenta con	
Turistas Nacionales	-				
Visitantes Locales (excursionistas)	-				
RUTA DE ACCESO AL RECURSO TURÍSTICO					
La ruta de acceso se compone de "Recorridos". Especificar cada uno de los recorridos y tramos existentes desde la capital de región, provincia o distrito más cercano (según sea el caso) hasta el recurso turístico. Considerar el tipo de vía, la distancia y el tiempo utilizado; lo cual se definirá en kilómetros y horas para cada medio de acceso. Puede existir mas de un recorrido para llegar al recurso turístico.					
Recorrido ¹	Tramo ²	Tiempo de Acceso ³	Medio de transporte ⁴	Tipo de Vía terrestre ⁵	Distancia en km / tiempo ⁶
01	Cusco – Rumi Huasi	30 min	auto	pista	4.7 km
1. se utilizarán números para cada recorrido (1,2, 3, ...) 2. se señalarán los lugares que forman el tramo. 3. se indicará el acceso correspondiente: aéreo, terrestre, marítimo, lacustre/fluvial. 4. se refiere al medio de transporte utilizado en el tramo (bus, taxi, caballo, motocarro, auto, etc....) 5. solo para el caso de vías de acceso terrestre, indicar el tipo de vía: trocho carrozable, camino peatonal, camino de herradura, vía afirmado, vía asfaltada u otros. 6. se refiere a que puede ser expresado en km o en tiempo (días,horas,minutos)					
Marcar X	TIPO DE INGRESO:	OBSERVACIONES:			
X	Libre				
	Semi restringido (previo permiso)				
	Previa presentación de boleto a ticket (especificara tarifa: niño, adulto, estudiante, etc.)				
	Otro (especificar):				



ÉPOCA PROPICIA DE VISITA AL RECURSO (se puede marcar con X, más de una opción)	
Marca X	Mencionar si la visita se puede realizar durante:
X	Todo el año
	Esporádicamente – algunas meses (especificar)
	Fines de semana (especificar)
	Otros (especificar motivo (evento internacional, nacional o festividad y Fecha);
HORARIO DE VISITA: DE 6:00 AM hasta 5:00PM.	
ESPECIFICACIONES:	

(*) En el caso de categoría folclore y acontecimientos programados, solamente deberá ser llenado los rubros señalados con asterisco.

C. ACTIVIDADES TURÍSTICAS. (Se puede marcar con X, mas de una opción)			
Marcar X	NATURALEZA	Marcar X	DEPORTE / AVENTURA
X	Observación de aves		Ala Delta
X	Observación de fauna		Caminata / trekking
X	Observación de flora	X	Caza deportiva
X	Observación de paisaje		Ciclismo
			Escalada en roca
			Esquí sobre nieve
Marcar X	PASEOS		Espeleismo
	Cruceros		Parapente
	Paseos en bote		Cabalgatas
	Paseos en Caballitos de Totorá		Pesca del altura
	Paseos en caballo		Pesca submarina
	Paseos en carruaje		Puenting
	Paseos en lancha o canoa		Sandboard
	Paseos en papalones		Zip-Line / Canopy
	Paseos en yate		Escalada en hielo
	Sobrevuelo en aeronave		Montañismo
	Paseos en cuatrimotos		Camping
	Paseos en embarcaciones	X	Eco-caminatas sobre las copas de los arboles
	Paseos en motocicletas		Otros (especificar)
	Otros (especificar).....		
Marcar X	DEPORTES ACUÁTICOS	Marcar X	CULTURA Y FOLCLORE
	Buceo /diving		Feria
	Canotaje		Degustación y preparación de platos, productos o bebidas típicas
	Rafting		Rituales místicos o tradicionales
	Esquí Acuático		Visitas y participación en actividades artísticas (danza, teatro, canto, pintura, escultura, etc)
	Sea Kayak		Actividades religiosas o patronales
	Motonáutica		Participación y/u observación del proceso de elaboración de productos locales
	Natación	Marcar X	OTROS
	Pesca deportiva	X	Compras de artesanía / Souvenir
	Remo	X	Compra de productos regionales
	Tabla hawaiana (Surfing) o bodyboard	X	Estudios e investigación
	Vela (Windsurf)		Realización de eventos
	Kitesurf	X	Toma de fotografías y filmaciones
	Otros (especificar):		Otros (especificar):.....



D. SERVICIOS TURÍSTICOS ACTUALES (se puede marcar con X, mas de una opción)

D1.- Instalaciones Privadas	EN EL RECURSO		FUERA DEL RECURSO	
	ALOJAMIENTO	Marcar X	Marcar X	Ciudad más cercana donde se ubica el servicio
Hoteles (especificar categorías)			X	Cusco
Albergues				
Apart-Hoteles			X	Cusco
Hostales			X	Cusco
EE.HH. (S/Clase ni categoría)			X	Cusco
Otros (especificar):.....				
ALIMENTACIÓN:				
Restaurantes			X	Cusco
Kioscos de comida y bebida			X	Cusco
Bares			X	Cusco
Fuentes de Soda				
Cafetería			X	Cusco
Venta de comida rápida			X	Cusco
Otros (especificar).....				
OTROS SERVICIOS TURÍSTICOS				
Agentes de viajes			X	Cusco
Servicios de guiado, Idioma:			X	Cusco
Venta de artesanía			X	Cusco
Alquiler de camionetas 4 x 4				
Alquiler de carruajes				
Alquiler de botes				
Alquiler de pedalones				
Alquiler de caballos	X			
Alquiler de bicicletas			X	Cusco
Otros (Especifica).....				
LUGARES DE RECREACIÓN:				
Discotecas			X	Cusco
Peñas			X	Cusco
Cines o teatros			X	Cusco
Juegos de casino y/o tragamonedas			X	Cusco
Karaoke			X	Cusco
Bares			X	Cusco
Juegos infantiles			X	Cusco
Centros deportivos			X	Cusco
Hipódromos				
Lugares de picnic	X			
Otros (especificar)				

D2.- Instalaciones Públicas	EN EL RECURSO		FUERA DEL RECURSO	
		Marcar X	Marcar X	Ciudad más cercana donde se ubica el servicio
Miradores turísticos		X		
Estacionamientos de vehículos		X	X	Cusco
Señales turísticas de orientación		X		
Señales turísticas de interpretación		X		
Boletería		X	X	Cusco
Zonas de muestras artesanales, souvenirs, otros .		X		
Centros de interpretación				
Instalaciones para la exportación de flora o fauna silvestre				
Paradores turísticos		X		
Embarcaderos				



Muelles turísticos			
Marina turística			
Oficinas de información turística		X	Cusco
Zonas de campamento (camping)	X		
Estancia para animales de transporte Turístico (acémilas, caballos, llamas)			
Orquidiario			
Caminos peatonales		X	Cusco
Caminos de herradura (caballo)	X		
Puesto de auxilio rápido	X	X	Cusco
Refugios (para recorridos largos)	X		
Museo de Sitio		X	Cusco
Otros (especificar)			

E. SERVICIOS COMPLEMENTARIOS (se puede marcar con X, mas de una opción)

	EN EL RECURSO	FUERA DE RECURSO	
	Marcar X	Marcar X	Ciudad más cercana donde se ubica el servicio
Servicios de internet		X	Cusco
Bancos		X	Cusco
Cajero automático		X	Cusco
Casa de cambio		X	Cusco
Estación de servicios, grifos, Gasolineras y gasocentros		X	Cusco
Servicio de correos		X	Cusco
Servicio de estacionamiento	X	X	Cusco
Servicio de taxis		X	Cusco
Servicios de salvavidas		X	Cusco
Centro de salud - Tópico	X	X	Cusco
Venta de materiales para fotografías		X	Cusco
Seguridad / POLTUR/ Comisaria		X	Cusco
Alquiler y compra de equipos deportivos		X	Cusco
Librerías		X	Cusco
Bodegas o minimarkets		X	Cusco
Otros (especificar)			

F. CONDICIONES DE ACCESIBILIDAD PARA EL VISITANTE (se puede marcar con X, más de una opción)

PUBLICOS	EN EL RECURSO					
	INSTALACIONES		ACTIVIDADES Y/O PROGRAMAS		EQUIPAMIENTO	
	Marcar	Especificar	Marcar	Especificar	Marcar	Especificar
Personas con discapacidad						
Física						
Mental						
Intelectual						
Sensorial						
Niños			X	Caminatas	X	Mochila
Jóvenes			X	Caminatas	X	Mochila
Adulto Mayor			X	Caminata s		
Otros						
OBSERVACIONES	La ruta no requiere de un esfuerzo de caminata es una ruta que se considera para Personas adultas que puedan caminar considerablemente.					



G. INFRAESTRUCTURA BÁSICA (se puede marcar con X, mas de una opción)			
	EN EL RECURSO	FUERA DEL RECURSO	
	Marcar X	Marcar X	Ciudad más cercana donde se ubica el servicio
Agua potable		X	Cusco
Luz (suministro Electrónico)		X	Cusco
Energía Alternativa		X	Cusco
Teléfono		X	Cusco
Alcantarillado		X	Cusco
Sistemas de tratamiento		X	Cusco
Alternativo de residuos (Biodigestores, pozo séptico, otros)		X	Cusco
Señalización	X	X	Cusco
Otra			

H. SANEAMIENTO FÍSICO LEGAL (se Puede marcar con X, mas de una opción)		
Marcar X	PROPIEDAD DEL RECURSO TURÍSTICO:	
X	PÚBLICO	NOMBRE: Distrito Del Cusco
	PRIVADO	NOMBRE:
	Otra situación:	
Marcar X	DOCUMENTOS DE SANEAMIENTO FISICO LEGAL	
	1. Ficha Registral:Numero de partida:	
	2. Certificado de Compra -Venta:	
	3. Certificado de Posesión Nro.:	
	4.Otra situación	
ADMINISTRADO POR:		
Nombre: MUNICIPALIDAD DISTRITAL DE CUSCO		
Tiempo de administración:		

DATOS DEL RESPONSABLE	
INSTITUCIÓN ENCARGADA (DIRCETUR/GERCETUR)	
PERSONA(S) RESPONSABLE(S) DEL INVENTARIO TURISTICO:	
Nombre:	JHON LUIS PINEDO BRAVO
Cargo:	
Correo:	
Teléfono:	
FUENTES BILIOGRÁFICAS:	
Dirección desconcentrada de cultura	
Marcar X	MATERIAL AUDIOVISUAL ACTUAL DEL RECURSO TURÍSTICO:
X	FOTOGRAFIAS
	VIDEOS
	OTROS (ESPECIFICAR):
REFERENCIA DE LAS ÚLTIMAS INTERVENCIONES EN EL RECURSO TURÍSTICO	
FECHA:/...../.....

Nota: Ver Anexo. Instructivo para llenado de la Ficha de Registro – Fase I



Anexo N°12: Ficha de inventario del recurso turístico – Camino del Qapaq Ñan, Antisuyo


UNIVERSIDAD ANDINA DEL CUSCO
VICERRECTORADO DE INVESTIGACION
PROGRAMA DE INVESTIGACIÓN CIENTÍFICA PARA EL DESARROLLO SOSTENIBLE (PROGRAMA IC-DS)
DE LAS RUTAS DE TREKKING A LOS ECOTRAIL / SENDERO E ECOTURÍSTICO, ADAPTACIÓN DE SENDEROS EN LAS ZONAS
ANDINAS Y ALTOANDINAS, CASO CUSCO-PERÚ

FICHA DE REGISTRO DEL RECURSO TURÍSTICO

Tomado del Manual para la Elaboración y actualización del inventario nacional de recursos turísticos - MINCETUR

FICHA N°	5A
----------	----

NOMBRE DEL RECURSO TURÍSTICO: CAMINO DEL QHAPAQ ÑAN – ANTISUYO

A. DATOS GENERALES				
Nombre del recurso (*)	CAMINO DEL QHAPAQ ÑAN – ANTISUYO			Ficha No (*)
Toponimia (*)	Red Vial Del Sistema Vial Andino Qhapaq Ñan			12
UBICACIÓN		DATOS DE GEOREFERENCIA (*)		
Departamento/Región (*)	Cusco	Coordenadas Geográficas (WGS 84)	Latitud	13.507325°
Provincia (*)	Cusco		Longitud	71.965672°
Distrito (*)	Cusco	Coordenadas UTM (WGS 84) (opcional)	Latitud	
Otros (*)			Longitud	
Referencia:		Altitud (m s.m.n)	3690	
CLASIFICACIÓN DEL RECURSOS TURÍSTICO		FOTOGRAFÍA ACTUAL		
Categoría (*)	2d			
Tipo (*)	Sitios arqueológicos.			
Sub tipo (*)	Parques arqueológicos.			
DESCRIPCIÓN (*)				
<p>Esta red del Qhapaqñan forma parte de la rutas que comprende por estas zona con los sitios arqueológicos del templo de la luna, templo del Mono incluso con el sitio arqueológico de inkiltambo se puede apreciar con muchos detalles el camino del Antisuyo el ancho y los detalles de cuando Fueron construidos, las caminatas por estos caminos Son muy fáciles de realizar y disfrutar de más lugares Como los ya mencionados.</p>				
Particularidades (*)		Reconocimientos (*)		
<p>El camino principal al Antisuyo, forma parte de la red del sistema vial andino Qhapaq Ñan, el cual cumplió la función de articular política, economía, social, religiosa y administrativamente todos los pueblos asentados dentro del territorio Antisuyo, que actualmente son los distritos de Cusco, Písaq, Colquepata, Kosñipata, proyectándose. Finalmente, hacia los pisos ecológicos de las regiones yunga y Selva alta del Tawantinsuyo.</p>		<p>SISTEMA VIAL ANDINO PATRIMONIO MUNDIAL – UNESCO 21 de junio del 2014</p>		
Estado actual		Observaciones (*)		



Se encuentra en buen estado.	
Administrado por la Dirección Desconcentrada Del Ministerio De Cultura. (DDMC)	

(*) en el caso de la categoría de folclore y acontecimientos programados, solamente deberá ser llenado los rubros señalados con asterisco.

B. CARACTERÍSTICAS DE LA VISITA DEL RECURSO TURÍSTICO					
TIPO DE VISITANTE (*) (Se puede considerar más de una opción) Indicar la cantidad del visitante al recurso (Datos absolutos y comparables)					
Total visitantes	12	Fuente de Da	Año	Comentario:	
Turistas Extranjeros	7	Propia	2019	El lugar no Cuenta con un Control de registro	
Turistas Nacionales	5				
Visitantes Locales (excursionistas)	10				
RUTA DE ACCESO AL RECURSO TURÍSTICO					
La ruta de acceso se compone de "Recorridos". Especificar cada uno de los recorridos y tramos existentes desde la capital de región, provincia o distrito más cercano (según sea el caso) hasta el recurso turístico. Considerar el tipo de vía, la distancia y el tiempo utilizado; lo cual se definirá en kilómetros y horas para cada medio de acceso. Puede existir más de un recorrido para llegar al recurso turístico.					
Recorrido ¹	Tramo ²	Tiempo de Acceso ³	Medio de transporte ⁴	Tipo de Vía terrestre ⁵	Distancia en km / tiempo ⁶
01	Cusco / paradero Qenqo.	20 min	Auto	Pista	4.2 km
02	Paradero Q' enqo – Qhapaq Ñan	10 min	Caminata	Camino	600 mt.
1. se utilizarán números para cada recorrido (1,2, 3, ...) 2. se señalarán los lugares que forman el tramo. 3. se indicará el acceso correspondiente: aéreo, terrestre, marítimo, lacustre/fluvial. 4. se refiere al medio de transporte utilizado en el tramo (bus, taxi, caballo, motocarro, auto, etc....) 5. solo para el caso de vías de acceso terrestre, indicar el tipo de vía: trocho carrozable, camino peatonal, camino de herradura, vía afirmado, vía asfaltada u otros. 6. se refiere a que puede ser expresado en km o en tiempo (días, horas, minutos)					
Marcar X	TIPO DE INGRESO:	OBSERVACIONES:			
X	Libre	El ingreso al lugar es libre, pero siempre están Cuidantes del ministerio de cultura.			
	Semi restringido (previo permiso)				
	Prevía presentación de boleto a ticket (especificara tarifa: niño, adulto, estudiante, etc.)				
	Otro (especificar):				
ÉPOCA PROPICIA DE VISITA AL RECURSO (se puede marcar con X, más de una opción)					
Marca X	Mencionar si la visita se puede realizar durante:				
X	Todo el año				
	Esporádicamente – algunas meses (especificar)				
	Fines de semana (especificar)				
	Otros (especificar motivo (evento internacional, nacional o festividad y Fecha);				
HORARIO DE VISITA: hora de visita recomendada 7:00 AM a 5:00 PM.					



ESPECIFICACIONES:

(*) En el caso de categoría folclore y acontecimientos programados, solamente deberá ser llenado los rubros señalados con asterisco.

C. ACTIVIDADES TURÍSTICAS. (Se puede marcar con X, mas de una opción)			
Marcar X	NATURALEZA	Marcar X	DEPORTE / AVENTURA
X	Observación de aves		Ala Delta
X	Observación de fauna		Caminata / trekking
X	Observación de flora	X	Caza deportiva
X	Observación de paisaje		Ciclismo
			Escalada en roca
			Esquí sobre nieve
Marcar X	PASEOS		Espeleísmo
	Cruceros		Parapente
	Paseos en bote		Cabalgatas
	Paseos en Caballitos de Totorá		Pesca del altura
	Paseos en caballo		Pesca submarina
	Paseos en carruaje		Puenting
	Paseos en lancha o canoa		Sandboard
	Paseos en papalones		Zip-Line / Canopy
	Paseos en yate		Escalada en hielo
	Sobrevuelo en aeronave		Montañismo
	Paseos en cuatrimotos		Camping
	Paseos en embarcaciones		Eco-caminatas sobre las copas de los arboles
	Paseos en motocicletas		Otros (especificar)
	Otros (especificar).....		
Marcar X	DEPORTES ACUÁTICOS	Marcar X	CULTURA Y FOLCLORE
	Buceo /diving		Feria
	Canotaje		Degustación y preparación de platos, productos o bebidas típicas
	Rafting		Rituales místicos o tradicionales
	Esquí Acuático		Visitas y participación en actividades artísticas teatro, canto, pintura, escultura, etc)
	Sea Kayak		Actividades religiosas o patronales
	Motonáutica		Participación y/u observación del proceso de elaboración de productos locales
	Natación	Marcar X	OTROS
	Pesca deportiva		Compras de artesanía / Souvenir
	Remo		Compra de productos regionales
	Tabla hawaiana (Surfing) o bodyboard	X	Estudios e investigación
	Vela (Windsurf)		Realización de eventos
	Kitesurf	X	Toma de fotografías y filmaciones
	Otros (especificar):		Otros (especificar):.....

D. SERVICIOS TURÍSTICOS ACTUALES (se puede marcar con X, mas de una opción)			
D1.- Instalaciones Privadas	EN EL RECURSO	FUERA DEL RECURSO	
ALOJAMIENTO	Marcar X	Marcar X	Ciudad más cercana donde se el servicio
Hoteles (especificar categorías)		X	Cusco
Albergues			
Apart-Hoteles		X	Cusco
Hostales		X	Cusco



EE.HH. (S/Clase ni categoría)		X	Cusco
Otros (especificar):.....			
ALIMENTACIÓN:			
Restaurantes		X	Cusco
Kioscos de comida y bebida		X	Cusco
Bares		X	Cusco
Fuentes de Soda			
Cafetería		X	Cusco
Venta de comida rápida		X	Cusco
Otros (especificar).....			
OTROS SERVICIOS TURÍSTICOS			
Agentes de viajes		X	Cusco
Servicios de guiado, Idioma:		X	Cusco
Venta de artesanía		X	Cusco
Alquiler de camionetas 4 x 4			
Alquiler de carruajes			
Alquiler de botes			
Alquiler de pedrones			
Alquiler de caballos			
Alquiler de bicicletas		X	Cusco
Otros (Especifica).....			
LUGARES DE RECREACIÓN:			
Discotecas		X	Cusco
Peñas		X	Cusco
Cines o teatros		X	Cusco
Juegos de casino y/o tragamonedas		X	Cusco
Karaoke		X	Cusco
Bares		X	Cusco
Juegos infantiles		X	Cusco
Centros deportivos		X	Cusco
Hipódromos			
Lugares de picnic			
Otros (especificar)			

D2.- Instalaciones Públicas	EN EL RECURSO		FUERA DEL RECURSO	
	Marcar X		Marcar X	Ciudad más cercana donde se ubica el servicio
Miradores turísticos	X			
Estacionamientos de vehículos	X		X	Cusco
Señales turísticas de orientación	X			
Señales turísticas de interpretación	X			
Boletería	X		X	Cusco
Zonas de muestras artesanales, souvenirs, otros .	X			
Centros de interpretación				
Instalaciones para la exportación de flora silvestre				
Paradores turísticos	X			
Embarcaderos				
Muelles turísticos				
Marina turística				
Oficinas de información turística			X	Cusco
Zonas de campamento (camping)	X			
Estancia para animales de transporte Turístico (acémilas, caballos, llamas)				
Orquidiario				
Caminos peatonales			X	Cusco



Caminos de herradura (caballo)	X		
Puesto de auxilio rápido	X	X	Cusco
Refugios (para recorridos largos)	X		
Museo de Sitio		X	Cusco
Otros (especificar)			

E. SERVICIOS COMPLEMENTARIOS (se puede marcar con X, mas de una opción)

	EN EL RECURSO		FUERA DE RECURSO	
	Marcar X		Marcar X	Ciudad más cercana donde se ubica el servi
Servicios de internet			X	Cusco
Bancos			X	Cusco
Cajero automático			X	Cusco
Casa de cambio			X	Cusco
Estación de servicios, grifos, Gasolineras y gasocentros			X	Cusco
Servicio de correos			X	Cusco
Servicio de estacionamiento			X	Cusco
Servicio de taxis			X	Cusco
Servicios de salvavidas			X	Cusco
Centro de salud - Tópico	X		X	Cusco
Venta de materiales para fotografías			X	Cusco
Seguridad / POLTUR/ Comisaría			X	Cusco
Alquiler y compra de equipos deportivos			X	Cusco
Librerías			X	Cusco
Bodegas o minimarkets			X	Cusco
Otros (especificar)				

F. CONDICIONES DE ACCESIBILIDAD PARA EL VISITANTE (se puede marcar con X, más de una opción)

PÚBLICOS	EN EL RECURSO					
	INSTALACIONES		ACTIVIDADES Y/O PROGRAMAS		EQUIPAMIENTO	
	Marcar	Especificar	Marcar	Especificar	Marcar	Especificar
Personas con discapacidad						
• Física						
• Mental						
• Intelectual						
• Sensorial						
Niños			X	Caminatas	X	Mochila
Jóvenes			X	Caminatas	X	Mochila
Adulto Mayor			X	Caminatas		
Otros						
OBSERVACIONES	El camino es para toda persona, no requiere de mucho esfuerzo físico para llegar Al lugar.					

G. INFRAESTRUCTURA BÁSICA (se puede marcar con X, mas de una opción)

	EN EL RECURSO		FUERA DEL RECURSO	
	Marcar X		Marcar X	Ciudad más cercana donde se ubica el servicio
Agua potable			X	Cusco
Luz (suministro Electrónico)			X	Cusco
Energía Alternativa			X	Cusco
Teléfono			X	Cusco
Alcantarillado			X	Cusco
Sistemas de tratamiento			X	Cusco
Alternativo de residuos			X	Cusco



(Biodigestores, pozo séptico, otros)			
Señalización	X	X	Cusco
Otra			

H. SANEAMIENTO FÍSICO LEGAL (se Puede marcar con X, mas de una opción)

Marcar X	PROPIEDAD DEL RECURSO TURISTICO:	
X	PÚBLICO	NOMBRE: Distrito del Cusco
	PRIVADO	NOMBRE:
	Otra situación:	
Marcar X	DOCUMENTOS DE SANEAMIENTO FÍSICO LEGAL	
	1. Ficha Registral:Numero de partida:	
	2. Certificado de Compra -Venta:	
	3. Certificado de Posesión Nro.:	
X	4.Otra situación	
ADMINISTRADO POR:		
Nombre: DIRECCIÓN DESCONCENTRADA DEL MINISTERIO DE CULTURA (DDMC)		
Tiempo de administración:		

XI.DATOS DEL RESPONSABLE

INSTITUCION ENCARGADA (DIRCETUR/GERCETUR)	
PERSONA(S) RESPONSABLE(S) DEL INVENTARIO TURISTICO:	
Nombre:	JHON LUIS PINEDO BRAVO
Cargo:	
Correo:	
Teléfono:	
FUENTES BILIOGRÁFICAS:	
Dirección desconcentrada de cultura	
Marcar X	MATERIAL AUDIOVISUAL ACTUAL DEL RECURSO TURÍSTICO:
X	FOTOGRAFÍAS
	VIDEOS
	OTROS (ESPECIFICAR):
REFERENCIA DE LAS ÚLTIMAS INTERVENCIONES EN EL RECURSO TURÍSTICO	
FECHA:/...../.....

Nota: Ver Anexo. Instructivo para llenado de la Ficha de Registro – Fase I

Anexo N°13: Ficha de inventario del recurso turístico – Templo de Kusilluchayoc, Templo del Mono.

UNIVERSIDAD ANDINA DEL CUSCO
VICERRECTORADO DE INVESTIGACIÓN
PROGRAMA DE INVESTIGACIÓN CIENTÍFICA PARA EL DESARROLLO SOSTENIBLE (PROGRAMA IC-DS)
DE LAS RUTAS DE TREKKING A LOS ECOTRAIL / SENDERO E ECOTURÍSTICO, ADAPTACIÓN DE SENDEROS EN LAS ZONAS ANDINAS Y ALTOANDINAS, CASO CUSCO-PERÚ

FICHA DE REGISTRO DEL RECURSO TURÍSTICO

Tomado del Manual para la Elaboración y actualización del inventario nacional de recursos turísticos - MINCETUR

FICHA N°	5B
----------	----

NOMBRE DEL RECURSO TURÍSTICO: TEMPLO DE KUSILLUCHAYOC

A. DATOS GENERALES			
Nombre del recurso (*)	TEMPLO DE KUSILLUCHAYOC		Ficha No (*)
Toponimia (*)	Templo Del Mono		13
UBICACIÓN		DATOS DE GEOREFERENCIA (*)	
Departamento/Región (*)	Cusco	Coordenadas Geográficas (WGS 84)	Latitud 13.507325°
Provincia (*)	Cusco	Longitud	71.965672°
Distrito (*)	Cusco	Coordenadas UTM (WGS 84) (opcional)	Latitud
Otros (*)		Altitud (m.s.m.n)	Longitud
Referencia:		3690	
CLASIFICACIÓN DEL RECURSOS TURÍSTICO		FOTOGRAFÍA ACTUAL	
Categoría (*)	2d		
Tipo (*)	Sitios arqueológicos.		
Sub tipo (*)	Parques arqueológicos.		
DESCRIPCIÓN (*)			
<p>Está ubicado a 500 metros del templo de la luna el templo de los manos cuenta con un lugar muy interesante el cual cuenta con algunas imágenes de alto relieve de serpientes, un sapo y monos el cual da su nombre al templo; en el lugar hoy en día a un podemos encontrar algunos pagos realizados En el lugar.</p>			
Particularidades (*)		Reconocimientos (*)	
<p>Templo de los Monos o, en lengua quechua, Kusilluchayoc. Pertenece a los sitios arqueológicos de Q' Enqo, y se encuentra exactamente a 500 metros del Q' Enqo Grande El templo o lugar de los Monos es una gran roca tallada, de más de dos metros, donde pueden observarse los antiguos relieves de serpientes y monos que le dieron antiguamente el nombre al lugar. En esta roca, algunos creen ver la forma de un sapo.</p>		<p>Parque Arqueológico De Q' enqo. (DDMC)</p>	
Estado actual		Observaciones (*)	



Se encuentra en buen estado.	
Administrado por la Dirección Desconcentrada Del Ministerio De Cultura. (DDMC)	

(*) en el caso de la categoría de folclore y acontecimientos programados, solamente deberá ser llenado los rubros señalados con asterisco.

B. CARACTERÍSTICAS DE LA VISITA DEL RECURSO TURÍSTICO					
TIPO DE VISITANTE (*) (Se puede considerar más de una opción) Indicar la cantidad del visitante al recurso (Datos absolutos y comparables)					
Total visitantes	12	Fuente de Da	Año	Comentario:	
Turistas Extranjeros	7	Propia	2019	El lugar no Cuenta con un Control de registro	
Turistas Nacionales	5				
Visitantes Locales (excursionistas)	10				
RUTA DE ACCESO AL RECURSO TURÍSTICO					
La ruta de acceso se compone de "Recorridos". Especificar cada uno de los recorridos y tramos existentes desde la capital de región, provincia o distrito más cercano (según sea el caso) hasta el recurso turístico. Considerar el tipo de vía, la distancia y el tiempo utilizado; lo cual se definirá en kilómetros y horas para cada medio de acceso. Puede existir más de un recorrido para llegar al recurso turístico.					
Recorrido ¹	Tramo ²	Tiempo de Acceso ³	Medio de transporte ⁴	Tipo de Vía terrestre ⁵	Distancia en km / tiempo ⁶
01	Cusco / paradero Qenqo.	20 min	Auto	Pista	4.2 km
02	Paradero Q' enqo – Kusilluchayoc	10 min	Caminata	Camino	600 mt.
1. se utilizarán números para cada recorrido (1,2, 3, ...) 2. se señalarán los lugares que forman el tramo. 3. se indicará el acceso correspondiente: aéreo, terrestre, marítimo, lacustre/fluvial. 4. se refiere al medio de transporte utilizado en el tramo (bus, taxi, caballo, motocarro, auto, etc.... 5. solo para el caso de vías de acceso terrestre, indicar el tipo de vía: trocho carrozable, camino peatonal, camino de herradura, vía afirmado, vía asfaltada u otros. 6. Se refiere a que puede ser expresado en km o en tiempo (días, horas, minutos)					
Marcar X	TIPO DE INGRESO:	OBSERVACIONES:			
X	Libre	El ingreso al lugar es libre, pero siempre están Cuidantes del ministerio de cultura.			
	Semi restringido (previo permiso)				
	Prevía presentación de boleto a ticket (especificara tarifa: niño, adulto, estudiante, etc.)				
	Otro (especificar):				
ÉPOCA PROPICIA DE VISITA AL RECURSO (se puede marcar con X, más de una opción)					
Marca X	Mencionar si la visita se puede realizar durante:				
X	Todo el año				
	Esporádicamente – algunas meses (especificar)				
	Fines de semana (especificar)				
	Otros (especificar motivo (evento internacional, nacional o festividad y Fecha);				
HORARIO DE VISITA: hora de visita recomendada 7:00 AM a 5:00 PM.					



ESPECIFICACIONES:

(*) En el caso de categoría folclore y acontecimientos programados, solamente deberá ser llenado los rubros señalados con asterisco.

C. ACTIVIDADES TURÍSTICAS. (Se puede marcar con X, más de una opción)			
Marcar X	NATURALEZA	Marcar X	DEPORTE / AVENTURA
X	Observación de aves		Ala Delta
X	Observación de fauna		Caminata / trekking
X	Observación de flora	X	Caza deportiva
X	Observación de paisaje		Ciclismo
			Escalada en roca
			Esquí sobre nieve
Marcar X	PASEOS		Espeleísmo
	Cruceros		Parapente
	Paseos en bote		Cabalgatas
	Paseos en Caballitos de Totora		Pesca del altura
X	Paseos en caballo		Pesca submarina
	Paseos en carruaje		Puenting
	Paseos en lancha o canoa		Sandboard
	Paseos en papalones		Zip-Line / Canopy
	Paseos en yate		Escalada en hielo
	Sobrevuelo en aeronave		Montañismo
	Paseos en cuatrimotos		Camping
	Paseos en embarcaciones	X	Eco-caminatas sobre las copas de los arboles
	Paseos en motocicletas		Otros (especificar)
	Otros (especificar).....		
Marcar X	DEPORTES ACUÁTICOS	Marcar X	CULTURA Y FOLCLORE
	Buceo /diving		Feria
	Canotaje		Degustación y preparación de platos, productos o bebidas típicas
	Rafting		Rituales místicos o tradicionales
	Esquí Acuático		Visitas y participación en actividades artísticas teatro, canto, pintura, escultura, etc)
	Sea Kayak		Actividades religiosas o patronales
	Motonáutica		Participación y/u observación del proceso de elaboración de productos locales
	Natación	Marcar X	OTROS
	Pesca deportiva	X	Compras de artesanía / Souvenir
	Remo	X	Compra de productos regionales
	Tabla hawaiana (Surfing) o bodyboard	X	Estudios e investigación
	Vela (Windsurf)		Realización de eventos
	Kitesurf	X	Toma de fotografías y filmaciones
	Otros (especificar):		Otros (especificar):.....

D. SERVICIOS TURÍSTICOS ACTUALES (se puede marcar con X, mas de una opción)

D1.- Instalaciones Privadas	EN EL RECURSO	FUERA DEL RECURSO	
ALOJAMIENTO	Marcar X	Marcar X	Ciudad más cercana donde se el servicio
Hoteles (especificar categorías)		X	Cusco
Albergues			
Apart-Hoteles		X	Cusco
Hostales		X	Cusco



EE.HH. (S/Clase ni categoría)		X	Cusco
Otros (especificar):.....			
ALIMENTACIÓN:			
Restaurantes		X	Cusco
Kioscos de comida y bebida		X	Cusco
Bares		X	Cusco
Fuentes de Soda			
Cafetería		X	Cusco
Venta de comida rápida		X	Cusco
Otros (especificar).....			
OTROS SERVICIOS TURÍSTICOS			
Agentes de viajes		X	Cusco
Servicios de guiado, Idioma:		X	Cusco
Venta de artesanía		X	Cusco
Alquiler de camionetas 4 x 4			
Alquiler de carruajes			
Alquiler de botes			
Alquiler de pedalones			
Alquiler de caballos	X		
Alquiler de bicicletas		X	Cusco
Otros (Específica).....			
LUGARES DE RECREACIÓN:			
Discotecas		X	Cusco
Peñas		X	Cusco
Cines o teatros		X	Cusco
Juegos de casino y/o tragamonedas		X	Cusco
Karaoke		X	Cusco
Bares		X	Cusco
Juegos infantiles		X	Cusco
Centros deportivos		X	Cusco
Hipódromos			
Lugares de picnic	X		
Otros (especificar)			

D2.- Instalaciones Públicas	EN EL RECURSO	FUERA DEL RECURSO	
	Marcar X	Marcar X	Ciudad más cercana donde se ubica el servicio
Miradores turísticos	X		
Estacionamientos de vehículos	X	X	Cusco
Señales turísticas de orientación	X		
Señales turísticas de interpretación	X		
Boletería	X	X	Cusco
Zonas de muestras artesanales, souvenirs, otros .	X		
Centros de interpretación			
Instalaciones para la exportación de flora silvestre			
Paradores turísticos	X		
Embarcaderos			
Muelles turísticos			
Marina turística			
Oficinas de información turística		X	Cusco
Zonas de campamento (camping)	X		
Estancia para animales de transporte Turístico (acémilas, caballos, llamas)			
Orquidiario			
Caminos peatonales		X	Cusco



Caminos de herradura (caballo)	X		
Puesto de auxilio rápido	X	X	Cusco
Refugios (para recorridos largos)	X		
Museo de Sitio		X	Cusco
Otros (especificar)			

E. SERVICIOS COMPLEMENTARIOS (se puede marcar con X, mas de una opción)

	EN EL RECURSO		FUERA DE RECURSO	
	Marcar X		Marcar X	Ciudad más cercana donde se ubica el servi
Servicios de internet			X	Cusco
Bancos			X	Cusco
Cajero automático			X	Cusco
Casa de cambio			X	Cusco
Estación de servicios, grifos, Gasolineras y gasocentros			X	Cusco
Servicio de correos			X	Cusco
Servicio de estacionamiento	X		X	Cusco
Servicio de taxis			X	Cusco
Servicios de salvavidas			X	Cusco
Centro de salud - Tópico	X		X	Cusco
Venta de materiales para fotografías			X	Cusco
Seguridad / POLTUR/ Comisaría			X	Cusco
Alquiler y compra de equipos deportivos			X	Cusco
Librerías			X	Cusco
Bodegas o minimarkets			X	Cusco
Otros (especificar)				

F. CONDICIONES DE ACCESIBILIDAD PARA EL VISITANTE (se puede marcar con X, más de una opción)

PÚBLICOS	EN EL RECURSO					
	INSTALACIONES		ACTIVIDADES Y/O PROGRAMAS		EQUIPAMIENTO	
	Marcar	Especificar	Marcar	Especificar	Marcar	Especificar
Personas con discapacidad						
• Física						
• Mental						
• Intelectual						
• Sensorial						
Niños			X	Caminatas	X	Mochila
Jóvenes			X	Caminatas	X	Mochila
Adulto Mayor			X	Caminatas		
Otros						
OBSERVACIONES	El camino es para toda persona, no requiere de mucho esfuerzo físico para llegar Al lugar.					

G. INFRAESTRUCTURA BÁSICA (se puede marcar con X, mas de una opción)

	EN EL RECURSO		FUERA DEL RECURSO	
	Marcar X		Marcar X	Ciudad más cercana donde se ubica el servicio
Agua potable			X	Cusco
Luz (suministro Electrónico)			X	Cusco
Energía Alternativa			X	Cusco
Teléfono			X	Cusco
Alcantarillado			X	Cusco
Sistemas de tratamiento			X	Cusco
Alternativo de residuos			X	Cusco



(Biodigestores, pozo séptico, otros)			
Señalización	X	X	Cusco
Otra			

H. SANEAMIENTO FÍSICO LEGAL (se Puede marcar con X, mas de una opción)

Marcar X PROPIEDAD DEL RECURSO TURÍSTICO:

X	PUBLICO	NOMBRE: Distrito Del Cusco
	PRIVADO	NOMBRE:
	Otra situación:	

Marcar X DOCUMENTOS DE SANEAMIENTO FÍSICO LEGAL

	1. Ficha Registral:Número de partida:
	2. Certificado de Compra -Venta:
	3. Certificado de Posesión Nro.:
X	4.Otra situación

ADMINISTRADO POR:

Nombre: DIRECCIÓN DESCONCENTRADA DEL MINISTERIO DE CULTURA (DDMC)
Tiempo de administración:

XII. DATOS DEL RESPONSABLE

INSTITUCIÓN ENCARGADA (DIRCETUR/GERCETUR)

PERSONA(S) RESPONSABLE(S) DEL INVENTARIO TURÍSTICO:	
Nombre:	JHON LUIS PINEDO BRAVO
Cargo:	
Correo:	
Teléfono:	

FUENTES BILIOGRÁFICAS:

Dirección desconcentrada de cultura

Marcar X MATERIAL AUDIOVISUAL ACTUAL DEL RECURSO TURÍSTICO:

X	FOTOGRAFÍAS
	VIDEOS
	OTROS (ESPECIFICAR):

REFERENCIA DE LAS ÚLTIMAS INTERVENCIONES EN EL RECURSO TURÍSTICO

FECHA:	

Nota: Ver Anexo. Instructivo para llenado de la Ficha de Registro – Fase I



Anexo N°14: Ficha de inventario del recurso turístico – Sitio Arqueológico del Templo de la Luna.


UNIVERSIDAD ANDINA DEL CUSCO
VICERRECTORADO DE INVESTIGACIÓN
PROGRAMA DE INVESTIGACIÓN CIENTIFICA PARA EL DESARROLLO SOSTENIBLE (PROGRAMA IC-DS)
DE LAS RUTAS DE TREKKING A LOS ECOTRAIL / SENDERO E ECOTURÍSTICO, ADAPTACIÓN DE SENDEROS EN LAS ZONAS
ANDINAS Y ALTOANDINAS, CASO CUSCO-PERÚ

FICHA DE REGISTRO DEL RECURSO TURÍSTICO

Tomado del Manual para la Elaboración y actualización del inventario nacional de recursos turísticos - MINCETUR

FICHA N°	5C
----------	----

NOMBRE DEL RECURSO TURÍSTICO: SITIO ARQUEOLÓGICO DEL TEMPLO DE LA LUNA

A. DATOS GENERALES				
Nombre del recurso (*)	SITIO ARQUEOLÓGICO DEL TEMPLO DE LA LUNA			Ficha No (*)
Toponimia (*)				14
UBICACIÓN		DATOS DE GEOREFERENCIA (*)		
Departamento/Región (*)	Cusco	Coordenadas Geográficas (WGS 84)	Latitud	13.498667°
Provincia (*)	Cusco		Longitud	71.964577°
Distrito (*)	Cusco	Coordenadas UTM (WGS 84) (opcional)	Latitud	
Otros (*)			Longitud	
Referencia:		Altitud (m s.m.n)	3690	
CLASIFICACIÓN DEL RECURSOS TURÍSTICO		FOTOGRAFÍA ACTUAL		
Categoría (*)	2d			
Tipo (*)	Sitios arqueológicos.			
Sub tipo (*)	Parques arqueológicos.			
DESCRIPCIÓN (*)				
Está ubicado dentro del parque arqueológico de Saqsayhuman a 20 min de la ciudad del Cusco, el lugar se encuentra muy cerca al parque arqueológico de Qenqo.				
Particularidades (*)		Reconocimientos (*)		
En la época inca se dedicó a ser un lugar sagrado dedicado a la madre Killa o Luna, este lugar cuenta con tres cavernas propias de la formación rocosas donde los incas labraron la piedra. (una mesa y ornamentos)		Parque Arqueológico Del Templo De La Luna. (DDMC)		
Estado actual		Observaciones (*)		



Se encuentra en buen estado.	
Administrado por la Dirección Desconcentrada Del Ministerio De Cultura. (DDMC)	

(*) en el caso de la categoría de folclore y acontecimientos programados, solamente deberá ser llenado los rubros señalados con asterisco.

B. CARACTERÍSTICAS DE LA VISITA DEL RECURSO TURÍSTICO					
TIPO DE VISITANTE (*) (Se puede considerar más de una opción) Indicar la cantidad del visitante al recurso (Datos absolutos y comparables)					
Total visitantes	51	Fuente de Da	Año	Comentario:	
Turistas Extranjeros	26	Propia	2019	El lugar no Cuenta con un Control de regis	
Turistas Nacionales	15				
Visitantes Locales (excursionistas)	10				
RUTA DE ACCESO AL RECURSO TURÍSTICO					
La ruta de acceso se compone de "Recorridos". Especificar cada uno de los recorridos y tramos existentes desde la capi región, provincia o distrito más cercano (según sea el caso) hasta el recurso turístico. Considerar el tipo de vía, la distar tiempo utilizado; lo cual se definirá en kilómetros y horas para cada medio de acceso. Puede existir más de un recorrido llegar al recurso turístico.					
Recorrido ¹	Tramo ²	Tiempo de Acceso ³	Medio de transporte ⁴	Tipo de Vía terrestre ⁵	Distancia en km / tiempo ⁶
01	Cusco / paradero Qenqo.	20 min	Auto	Pista	4.2 km
<p>1 se utilizarán números para cada recorrido (1,2, 3, ...)</p> <p>2 se señalarán los lugares que forman el tramo.</p> <p>3 se indicará el acceso correspondiente: aéreo, terrestre, marítimo, lacustre/fluvial.</p> <p>4 se refiere al medio de transporte utilizado en el tramo (bus, taxi, caballo, motocarro, auto, etc....)</p> <p>5 Solo para el caso de vías de acceso terrestre, indicar el tipo de vía: trocho carrozable, camino peatonal, camino de herradura, vía afirmado, vía asfaltada u otros.</p> <p>6. Se refiere a que puede ser expresado en km o en tiempo (días,horas,minutos)</p>					
Marcar X	TIPO DE INGRESO:	OBSERVACIONES:			
X	Libre	El ingreso al lugar es libre, pero siempre están Cuidantes del ministerio de cultura.			
	Semi restringido (previo permiso)				
	Previa presentación de boleto a ticket (especificara tarifa: niño, adulto, estudiante, etc.)				
	Otro (especificar):				
ÉPOCA PROPICIA DE VISITA AL RECURSO (se puede marcar con X, más de una opción)					
Marca X	Mencionar si la visita se puede realizar durante:				
X	Todo el año				
	Esporádicamente – algunas meses (especificar)				
	Fines de semana (especificar)				
	Otros (especificar motivo (evento internacional, nacional o festividad y Fecha);				
HORARIO DE VISITA: hora de visita recomendada 7:00 AM a 5:00 PM.					



ESPECIFICACIONES:

(*) En el caso de categoría folclore y acontecimientos programados, solamente deberá ser llenado los rubros señalados con asterisco.

C. ACTIVIDADES TURÍSTICAS. (Se puede marcar con X, mas de una opción)			
Marcar X	NATURALEZA	Marcar X	DEPORTE / AVENTURA
X	Observación de aves		Ala Delta
X	Observación de fauna		Caminata / trekking
X	Observación de flora	X	Caza deportiva
X	Observación de paisaje		Ciclismo
			Escalada en roca
			Esquí sobre nieve
Marcar X	PASEOS		Espeleismo
	Cruceros		Parapente
	Paseos en bote		Cabalgatas
	Paseos en Caballitos de Titora		Pesca del altura
	Paseos en caballo		Pesca submarina
	Paseos en carruaje		Puenting
	Paseos en lancha o canoa		Sandboard
	Paseos en papalones		Zip-Line / Canopy
	Paseos en yate		Escalada en hielo
	Sobrevuelo en aeronave		Montañismo
	Paseos en cuatrimotos		Camping
	Paseos en embarcaciones	X	Eco-caminatas sobre las copas de los arboles
	Paseos en motocicletas		Otros (especificar)
	Otros (especificar).....		
Marcar X	DEPORTES ACUÁTICOS	Marcar X	CULTURA Y FOLCLORE
	Buceo /diving		Feria
	Canotaje		Degustación y preparación de platos, productos o bebidas típicas
	Rafting		Rituales místicos o tradicionales
	Esquí Acuático		Visitas y participación en actividades artísticas teatro, canto, pintura, escultura, etc)
	Sea Kayak		Actividades religiosas o patronales
	Motonáutica		Participación y/u observación del proceso de elaboración de productos locales
	Natación	Marcar X	OTROS
	Pesca deportiva	X	Compras de artesanía / Souvenir
	Remo	X	Compra de productos regionales
	Tabla hawaiana (Surfing) o bodyboard	X	Estudios e investigación
	Vela (Windsurf)		Realización de eventos
	Kitesurf	X	Toma de fotografías y filmaciones
	Otros (especificar):		Otros (especificar):.....

D. SERVICIOS TURÍSTICOS ACTUALES (se puede marcar con X, mas de una opción)			
D1.- Instalaciones Privadas	EN EL RECURSO	FUERA DEL RECURSO	
ALOJAMIENTO	Marcar X	Marcar X	Ciudad más cercana donde se el servicio
Hoteles (especificar categorías)		X	Cusco
Albergues			



Apart-Hoteles		X	Cusco
Hostales		X	Cusco
EE.HH. (S/Clase ni categoría)		X	Cusco
Otros (especificar):.....			
ALIMENTACIÓN:			
Restaurantes		X	Cusco
Kioscos de comida y bebida		X	Cusco
Bares		X	Cusco
Fuentes de Soda			
Cafetería		X	Cusco
Venta de comida rápida		X	Cusco
Otros (especificar).....			
OTROS SERVICIOS TURÍSTICOS			
Agentes de viajes		X	Cusco
Servicios de guiado, Idioma:		X	Cusco
Venta de artesanía		X	Cusco
Alquiler de camionetas 4 x 4			
Alquiler de carruajes			
Alquiler de botes			
Alquiler de pedalones			
Alquiler de caballos	X		
Alquiler de bicicletas		X	Cusco
Otros (Específica).....			
LUGARES DE RECREACIÓN:			
Discotecas		X	Cusco
Peñas		X	Cusco
Cines o teatros		X	Cusco
Juegos de casino y/o tragamonedas		X	Cusco
Karaoke		X	Cusco
Bares		X	Cusco
Juegos infantiles		X	Cusco
Centros deportivos		X	Cusco
Hipódromos			
Lugares de picnic	X		
Otros (especificar)			

D2.- Instalaciones Públicas	EN EL RECURSO		FUERA DEL RECURSO	
	Marcar X		Marcar X	Ciudad más cercana donde se ubica el servicio
Miradores turísticos	X			
Estacionamientos de vehículos	X		X	Cusco
Señales turísticas de orientación	X			
Señales turísticas de interpretación	X			
Boletería	X		X	Cusco
Zonas de muestras artesanales, souvenirs, otros .	X			
Centros de interpretación				
Instalaciones para la exportación de flora silvestre				
Paradores turísticos	X			
Embarcaderos				
Muelles turísticos				
Marina turística				
Oficinas de información turística			X	Cusco
Zonas de campamento (camping)	X			
Estancia para animales de transporte Turístico (acémilas, caballos, llamas)				



Orquidiario			
Caminos peatonales		X	Cusco
Caminos de herradura (caballo)	X		
Puesto de auxilio rápido	X	X	Cusco
Refugios (para recorridos largos)	X		
Museo de Sitio		X	Cusco
Otros (especificar)			

E. SERVICIOS COMPLEMENTARIOS (se puede marcar con X, mas de una opción)

	EN EL RECURSO		FUERA DE RECURSO
	Marcar X		Ciudad más cercana donde se ubica el servi
Servicios de internet		X	Cusco
Bancos		X	Cusco
Cajero automático		X	Cusco
Casa de cambio		X	Cusco
Estación de servicios, grifos, Gasolineras y gasocentros		X	Cusco
Servicio de correos		X	Cusco
Servicio de estacionamiento	X	X	Cusco
Servicio de taxis		X	Cusco
Servicios de salvavidas		X	Cusco
Centro de salud - Tópico	X	X	Cusco
Venta de materiales para fotografías		X	Cusco
Seguridad / POLTUR/ Comisaria		X	Cusco
Alquiler y compra de equipos deportivos		X	Cusco
Librerías		X	Cusco
Bodegas o minimarkets		X	Cusco
Otros (especificar)			

F. CONDICIONES DE ACCESIBILIDAD PARA EL VISITANTE (se puede marcar con X, más de una opción)

PÚBLICOS	EN EL RECURSO					
	INSTALACIONES		ACTIVIDADES Y/O PROGRAMAS		EQUIPAMIENTO	
	Marcar	Especificar	Marcar	Especificar	Marcar	Especificar
Personas con discapacidad						
• Física						
• Mental						
• Intelectual						
• Sensorial						
Niños			X	Caminatas	X	Mochila
Jóvenes			X	Caminatas	X	Mochila
Adulto Mayor			X	Caminatas		
Otros						
OBSERVACIONES	El camino es para todo persona, no requiere de mucho esfuerzo físico para llegar Al lugar.					

G. INFRAESTRUCTURA BÁSICA (se puede marcar con X, mas de una opción)

	EN EL RECURSO		FUERA DEL RECURSO
	Marcar X		Ciudad más cercana donde se ubica el servicio
Agua potable		X	Cusco
Luz (suministro Electrónico)		X	Cusco
Energía Alternativa		X	Cusco
Teléfono		X	Cusco



Alcantarillado		X	Cusco
Sistemas de tratamiento		X	Cusco
Alternativo de residuos (Biodigestores, pozo séptico, otros)		X	Cusco
Señalización	X	X	Cusco
Otra			

H. SANEAMIENTO FÍSICO LEGAL (se Puede marcar con X, mas de una opción)

Marcar X PROPIEDAD DEL RECURSO TURÍSTICO:

X PUBLICO NOMBRE: Distrito Del Cusco

PRIVADO NOMBRE:

Otra situación:

Marcar X DOCUMENTOS DE SANEAMIENTO FÍSICO LEGAL

1. Ficha Registral:Numero de partida:

2. Certificado de Compra -Venta:

3. Certificado de Posesión Nro.:

X 4.Otra situación

ADMINISTRADO POR:

Nombre: DIRECCIÓN DESCONCENTRADA DEL MINISTERIO DE CULTURA (DDMC)

Tiempo de administración:

XIII. DATOS DEL RESPONSABLE

INSTITUCION ENCARGADA (DIRCETUR/GERCETUR)

PERSONA(S) RESPONSABLE(S) DEL INVENTARIO TURISTICO:

Nombre: JHON LUIS PINEDO BRAVO

Cargo:

Correo:

Teléfono:

FUENTES BILIOGRAFICAS:

Dirección desconcentrada de cultura

Marcar X MATERIAL AUDIOVISUAL ACTUAL DEL RECURSO TURÍSTICO:

X FOTOGRAFÍAS

VIDEOS

OTROS (ESPECIFICAR):

REFERENCIA DE LAS ÚLTIMAS INTERVENCIONES EN EL RECURSO TURÍSTICO

FECHA:/...../.....

Nota: Ver Anexo. Instructivo para llenado de la Ficha de Registro – Fase I



Anexo N°15: Ficha de inventario del recurso turístico – Sitio Arqueológico de Inkiltambo.


UNIVERSIDAD ANDINA DEL CUSCO
VICERRECTORADO DE INVESTIGACION
PROGRAMA DE INVESTIGACIÓN CIENTIFICA PARA EL DESARROLLO SOSTENIBLE (PROGRAMA IC-DS)
DE LAS RUTAS DE TREKKING A LOS ECOTRAIL / SENDERO E ECOTURÍSTICO, ADAPTACIÓN DE SENDEROS EN LAS ZONAS
ANDINAS Y ALTOANDINAS, CASO CUSCO-PERÚ

FICHA DE REGISTRO DEL RECURSO TURÍSTICO

Tomado del Manual para la Elaboración y actualización del inventario nacional de recursos turísticos - MINCETUR

FICHA N°	6B
----------	----

NOMBRE DEL RECURSO TURÍSTICO: SITIO ARQUEOLÓGICO DE INKILTAMBO

A. DATOS GENERALES				
Nombre del recurso (*)	SITIO ARQUEOLÓGICO DE INKILTAMBO			Ficha No (*)
Toponimia (*)	Inka Cárcel			16
UBICACIÓN		DATOS DE GEOREFERENCIA (*)		
Departamento/Región (*)	Cusco	Coordenadas Geográficas (WGS 84)	Latitud	13.500825°
Provincia (*)	Cusco		Longitud	71.951692°
Distrito (*)	San Sebastián	Coordenadas UTM (WGS 84) (opcional)	Latitud	
Otros (*)			Longitud	
Referencia:		Altitud (m s.m.n)	3380	
CLASIFICACIÓN DEL RECURSO TURÍSTICO		FOTOGRAFÍA ACTUAL		
Categoría (*)	2 d			
Tipo (*)	Sitios arqueológicos			
Sub tipo (*)	Parques arqueológicos			
DESCRIPCIÓN (*)				
<p>El monumento pre hispánico de Inkiltambo pertenece al distrito de San Sebastián en la margen izquierda del río Inkiltambo. La ruta para llegar a este sitio arqueológico es accesible y cuenta con señalización al sitio arqueológico, ya que no cuenta con mucho tiempo de ser restaurado, el lugar cuenta con gran espacio para estar en familia y cuenta con otros sitios arqueológicos cerca para poder visitar.</p>				
Particularidades (*)		Reconocimientos (*)		
<p>En las a floraciones rocosas se han registrado varias hornacinas de las cuales 5 son galerías de forma trapezoidales de diferentes dimensiones, relacionadas a las wakas y las actividades rituales. Cuenta con gran variedad de canales para abasteces de agua a las extensas áreas de cultivo. Cuenta con 5 wakas una principal en el que se puede apreciar muchos tallados de diferentes tamaños y una hornacina en la que podría haber cabido una momia que normalmente era de costumbre y a su costado encontramos un recinto que servía de almacenamiento el cual se encuentra en buen Estado.</p>		<p>Sitio arqueológico de Inkiltambo (Ministerio de Cultura)</p>		



Estado actual	Observaciones (*)
Se encuentra en buen estado, con la administración Del ministerio de cultura y con su restauración del Sitio arqueológico de Inkiltambo.	Falta promocionar el sitio arqueológico ya que se hizo las Restauraciones correspondientes.

(*) en el caso de la categoría de folclore y acontecimientos programados, solamente deberá ser llenado los rubros señalados con asterisco.

B. CARACTERÍSTICAS DE LA VISITA DEL RECURSO TURÍSTICO					
TIPO DE VISITANTE (*) (Se puede considerar más de una opción) Indicar la cantidad del visitante al recurso (Datos absolutos y comparables)					
Total visitantes		Fuente de Da	Año	Comentario:	
Turistas Extranjeros	-	Propia	2019	No cuenta con Registro diario	
Turistas Nacionales	-				
Visitantes Locales (excursionistas)	-				
RUTA DE ACCESO AL RECURSO TURÍSTICO					
La ruta de acceso se compone de "Recorridos". Especificar cada uno de los recorridos y tramos existentes desde la capital de región, provincia o distrito más cercano (según sea el caso) hasta el recurso turístico. Considerar el tipo de vía, la distancia y el tiempo utilizado; lo cual se definirá en kilómetros y horas para cada medio de acceso. Puede existir mas de un recorrido para llegar al recurso turístico.					
Recorrido¹	Tramo²	Tiempo de Acceso³	Medio de transporte⁴	Tipo de Vía terrestre⁵	Distancia en km / tiempo⁶
1	Cusco – Paradero Quenqo	20 min	auto	pista	4.2 km
2	Paradero Quenqo - Inkiltambo	35 min	caminata	camino	
1. se utilizarán números para cada recorrido (1,2, 3, ...) 2.se señalarán los lugares que forman el tramo. 3.se indicará el acceso correspondiente: aéreo, terrestre, marítimo, lacustre/fluvial. 4.se refiere al medio de transporte utilizado en el tramo (bus, taxi, caballo, motocarro, auto, etc....) 5.solo para el caso de vías de acceso terrestre, indicar el tipo de vía: trocho carrozable, camino peatonal, camino de herradura, vía afirmado, vía asfaltada u otros. 6.se refiere a que puede ser expresado en km o en tiempo (días, horas, minutos)					
Marcar X	TIPO DE INGRESO:	OBSERVACIONES:			
X	Libre	Cuenta con vigilantes que son trabajadores del Ministerio de cultura.			
	Semi restringido (previo permiso)				
	Previa presentación de boleto a ticket (especificara tarifa: niño, adulto, estudiante, etc.)				
	Otro (especificar):				
ÉPOCA PROPICIA DE VISITA AL RECURSO (se puede marcar con X, más de una opción)					
Marca X	Mencionar si la visita se puede realizar durante:				



X	Todo el año
	Esporádicamente – algunas meses (especificar)
	Fines de semana (especificar)
	Otros (especificar motivo (evento internacional, nacional o festividad y Fecha);
HORARIO DE VISITA: 7:00 AM – 4:00 PM	
ESPECIFICACIONES:	

(*) En el caso de categoría folclore y acontecimientos programados, solamente deberá ser llenado los rubros señalados con asterisco.

C. ACTIVIDADES TURÍSTICAS. (Se puede marcar con X, mas de una opción)			
Marcar X	NATURALEZA	Marcar X	DEPORTE / AVENTURA
X	Observación de aves		Ala Delta
X	Observación de fauna		Caminata / trekking
X	Observación de flora	X	Caza deportiva
X	Observación de paisaje		Ciclismo
			Escalada en roca
			Esquí sobre nieve
Marcar X	PASEOS		Espeleismo
	Cruceros		Parapente
	Paseos en bote		Cabalgatas
	Paseos en Caballitos de Totorá		Pesca del altura
	Paseos en caballo		Pesca submarina
	Paseos en carruaje		Puenting
	Paseos en lancha o canoa		Sandboard
	Paseos en papalones		Zip-Line / Canopy
	Paseos en yate		Escalada en hielo
	Sobrevuelo en aeronave		Montañismo
	Paseos en cuatrimotos		Camping
	Paseos en embarcaciones	X	Eco-caminatas sobre las copas de los arboles
	Paseos en motocicletas		Otros (especificar)
	Otros (especificar).....		
Marcar X	DEPORTES ACUÁTICOS	Marcar X	CULTURA Y FOLCLORE
	Buceo /diving		Feria
	Canotaje		Degustación y preparación de platos, productos o bebidas típicas
	Rafting		Rituales místicos o tradicionales
	Esquí Acuático		Visitas y participación en actividades artísticas (teatro, canto, pintura, escultura, etc)
	Sea Kayak		Actividades religiosas o patronales
	Motonáutica		Participación y/u observación del proceso de elaboración de productos locales
	Natación	Marcar X	OTROS
	Pesca deportiva	X	Compras de artesanía / Souvenir
	Remo	X	Compra de productos regionales
	Tabla hawaiana (Surfing) o bodyboard	X	Estudios e investigación
	Vela (Windsurf)		Realización de eventos
	Kitesurf	X	Toma de fotografías y filmaciones
	Otros (especificar):		Otros (especificar):.....

D. SERVICIOS TURÍSTICOS ACTUALES (se puede marcar con X, mas de una opción)

D1.- Instalaciones Privadas **EN EL RECURSO** **FUERA DEL RECURSO**



ALOJAMIENTO	Marcar X	Marcar X	Ciudad más cercana donde se ubica el servicio
Hoteles (especificar categorías)		X	Cusco
Albergues			
Apart-Hoteles		X	Cusco
Hostales		X	Cusco
EE.HH. (S/Clase ni categoría)		X	Cusco
Otros (especificar):.....			
ALIMENTACIÓN:			
Restaurantes		X	Cusco
Kioscos de comida y bebida		X	Cusco
Bares		X	Cusco
Fuentes de Soda			
Cafetería		X	Cusco
Venta de comida rápida		X	Cusco / mercado San Pedro
Otros (especificar).....			
OTROS SERVICIOS TURÍSTICOS			
Agentes de viajes		X	Cusco
Servicios de guiado, Idioma:		X	Cusco
Venta de artesanía		X	Cusco
Alquiler de camionetas 4 x 4			
Alquiler de carruajes			
Alquiler de botes			
Alquiler de pedrones			
Alquiler de caballos	X		
Alquiler de bicicletas		X	Cusco
Otros (Específica).....			
LUGARES DE RECREACIÓN:			
Díscotecas		X	Cusco
Peñas		X	Cusco
Cines o teatros		X	Cusco
Juegos de casino y/o tragamonedas		X	Cusco
Karaoke		X	Cusco
Bares		X	Cusco
Juegos infantiles		X	Cusco
Centros deportivos		X	Cusco
Hipódromos			
Lugares de picnic	X		
Otros (especificar)			

D2.- Instalaciones Públicas	EN EL RECURSO	FUERA DEL RECURSO	
	Marcar X	Marcar X	Ciudad más cercana donde se ubica el servicio
Miradores turísticos	X		
Estacionamientos de vehículos	X	X	Cusco
Señales turísticas de orientación	X		
Señales turísticas de interpretación	X		
Boletería	X	X	Cusco
Zonas de muestras artesanales, souvenirs, otros .	X		
Centros de interpretación			
Instalaciones para la exportación de flora silvestre			
Paradores turísticos	X		
Embarcaderos			
Muelles turísticos			



Marina turística			
Oficinas de información turística		X	Cusco
Zonas de campamento (camping)	X		
Estancia para animales de transporte Turístico (acémilas, caballos, llamas)			
Orquidiario			
Camino peatonales		X	Cusco
Camino de herradura (caballo)	X		
Puesto de auxilio rápido	X	X	Cusco
Refugios (para recorridos largos)	X		
Museo de Sitio		X	Cusco
Otros (especificar)			

E. SERVICIOS COMPLEMENTARIOS (se puede marcar con X, mas de una opción)

	EN EL RECURSO		FUERA DE RECURSO	
	Marcar X		Marcar X	Ciudad más cercana donde se ubica el servicio
Servicios de internet			X	Cusco
Bancos			X	Cusco
Cajero automático			X	Cusco
Casa de cambio			X	Cusco
Estación de servicios, grifos, Gasolineras y gasocentros			X	Cusco
Servicio de correos			X	Cusco
Servicio de estacionamiento	X		X	Cusco
Servicio de taxis			X	Cusco
Servicios de salvavidas			X	Cusco
Centro de salud - Tópico	X		X	Cusco
Venta de materiales para fotografías			X	Cusco
Seguridad / POLTUR/ Comisaria			X	Cusco
Alquiler y compra de equipos deportivos			X	Cusco
Librerías			X	Cusco
Bodegas o minimarkets			X	Cusco
Otros (especificar)				

F. CONDICIONES DE ACCESIBILIDAD PARA EL VISITANTE (se puede marcar con X, más de una opción)

PÚBLICOS	EN EL RECURSO					
	INSTALACIONES		ACTIVIDADES Y/O PROGRAMAS		EQUIPAMIENTO	
	Marcar	Especificar	Marcar	Especificar	Marcar	Especificar
Personas con discapacidad						
• Física						
• Mental						
• Intelectual						
• Sensorial						
Niños			X	CAMINATAS	X	Mochila
Jóvenes			X	CAMINATAS	X	Mochila
Adulto Mayor						
Otros						
OBSERVACIONES	La ruta requiere de un esfuerzo físico moderado, se aconseja utilizar zapatos de Trekking y refrigerio.					



G. INFRAESTRUCTURA BÁSICA (se puede marcar con X, mas de una opción)

	EN EL RECURSO		FUERA DEL RECURSO	
	Marcar X		Marcar X	Ciudad más cercana donde se ubica el servicio
Agua potable			X	Cusco
Luz (suministro Electrónico)			X	Cusco
Energía Alternativa			X	Cusco
Teléfono			X	Cusco
Alcantarillado			X	Cusco
Sistemas de tratamiento			X	Cusco
Alternativo de residuos (Biodigestores, pozo séptico, otros)			X	Cusco
Señalización	X		X	Cusco
Otra				

H. SANEAMIENTO FÍSICO LEGAL (se Puede marcar con X, mas de una opción)

Marcar X	PROPIEDAD DEL RECURSO TURÍSTICO:	
X	PUBLICO	NOMBRE: Parque Arqueológico Des Aqsayhuman
	PRIVADO	NOMBRE:
	Otra situación:	
Marcar X	DOCUMENTOS DE SANEAMIENTO FÍSICO LEGAL	
X	1. Ficha Registral: N° 829	
	2. Certificado de Compra -Venta:	
	3. Certificado de Posesión Nro.:	
	4. Otra situación	
ADMINISTRADO POR:		
Nombre: Dirección Desconcentrada Del Ministerio De Cultura.		
Tiempo de administración:		

XIV. DATOS DEL RESPONSABLE

INSTITUCIÓN ENCARGADA (DIRCETUR/GERCETUR)	
PERSONA(S) RESPONSABLE(S) DEL INVENTARIO TURISTICO:	
Nombre:	JHON LUIS PINEDO BRAVO
Cargo:	
Correo:	
Teléfono:	
FUENTES BILIOGRAFICAS:	
Dirección desconcentrada de cultura	
Marcar X	MATERIAL AUDIOVISUAL ACTUAL DEL RECURSO TURÍSTICO:
X	FOTOGRAFÍAS
	VIDEOS
	OTROS (ESPECIFICAR):
REFERENCIA DE LAS ÚLTIMAS INTERVENCIONES EN EL RECURSO TURÍSTICO	
FECHA:/...../.....

Nota: Ver Anexo. Instructivo para llenado de la Ficha de Registro – Fase I



Anexo N°16: Ficha de inventario del recurso turístico – Balcón del Diablo


UNIVERSIDAD ANDINA DEL CUSCO
VICERRECTORADO DE INVESTIGACION
PROGRAMA DE INVESTIGACIÓN CIENTÍFICA PARA EL DESARROLLO SOSTENIBLE (PROGRAMA IC-DS)
DE LAS RUTAS DE TREKKING A LOS ECOTRAIL / SENDERO E ECOTURÍSTICO, ADAPTACIÓN DE SENDERO EN LAS ZONAS ANDINAS
Y ALTOANDINAS CASO CUSCO, PERÚ.

FICHA DE REGISTRO DEL RECURSO TURÍSTICO

Tomado del Manual para la Elaboración y actualización del inventario nacional de recursos turísticos - MINCETUR

FICHA N°	7A
----------	----

NOMBRE DEL RECURSO TURÍSTICO: BALCÓN DEL DIABLO

A. DATOS GENERALES				
Nombre del recurso (*)	BALCÓN DEL DIABLO			Ficha No (*)
Toponimia (*)				17
UBICACIÓN		DATOS DE GEOREFERENCIA (*)		
Departamento/Región (*)	Cusco	Coordenadas Geográficas (WGS 84)	Latitud	13.489256°
Provincia (*)	Cusco		Longitud	71.988603°
Distrito (*)	Cusco	Coordenadas UTM (WGS 84) (opcional)	Latitud	
Otros (*)			Longitud	
Referencia:		Altitud (m s.m.n)	3410	
CLASIFICACIÓN DEL RECURSOS TURÍSTICO		FOTOGRAFÍA ACTUAL		
Categoría (*)	2 D			
Tipo (*)	Sitios arqueológicos			
Sub tipo (*)	Parques arqueológicos.			
DESCRIPCIÓN (*)				
Este se encuentra en la comunidad de Chakan, el Balcón del diablo se conoce por ser una roca inmensa la cual cruza un río y contiene restos de construcciones del tiempo de los incas este lugar sagrado es visitado por un gran cantidad de visitantes extranjeros y nacionales, este lugar está rodeada de mucha vegetación que hace del lugar muy relajante y tranquilo, es muy importante mencionar que cuenta con vigilancia constante para la seguridad de los visitantes.				
Particularidades (*)		Reconocimientos (*)		
El lugar tiene una increíble vista paisajística y también tiene una increíble formación rocosa en forma de balcón con una vista al río que cruza esta gran roca.				
Estado actual		Observaciones (*)		
El lugar se encuentra en buen estado a un se puede apreciar las construcciones incas en el lugar ya que En la época era de gran importancia religiosa para Los incas.		Le falta implementar las señalizaciones y punto de descanso.		



(*) en el caso de la categoría de folclore y acontecimientos programados, solamente deberá ser llenado los rubros señalados con asterisco.

B. CARACTERÍSTICAS DE LA VISITA DEL RECURSO TURÍSTICO					
TIPO DE VISITANTE (*) (Se puede considerar más de una opción) Indicar la cantidad del visitante al recurso (Datos absolutos y comparables)					
Total visitantes		Fuente de Da	Año	Comentario:	
Turistas Extranjeros		propia	2019	No cuenta con Registro diario	
Turistas Nacionales					
Visitantes Locales (excursionistas)					
RUTA DE ACCESO AL RECURSO TURÍSTICO					
La ruta de acceso se compone de "Recorridos". Especificar cada uno de los recorridos y tramos existentes desde la capital de región, provincia o distrito más cercano (según sea el caso) hasta el recurso turístico. Considerar el tipo de vía, la distancia y el tiempo utilizado; lo cual se definirá en kilómetros y horas para cada medio de acceso. Puede existir más de un recorrido para llegar al recurso turístico.					
Recorrido ¹	Tramo ²	Tiempo de Acceso ³	Medio de transporte ⁴	Tipo de Vía terrestre ⁵	Distancia en km / tiempo ⁶
1	Cusco – complejo de saqsayhuaman	17 min	auto	Pista	4.1 km
2	Complejo de saqsayhuman – balcón	37 min	caminata	camino	-
1. se utilizarán números para cada recorrido (1,2, 3, ...) 2. se señalarán los lugares que forman el tramo. 3. se indicará el acceso correspondiente: aéreo, terrestre, marítimo, lacustre/fluvial. 4. se refiere al medio de transporte utilizado en el tramo (bus, taxi, caballo, motocarro, auto, etc....) 5. solo para el caso de vías de acceso terrestre, indicar el tipo de vía: trocho carrozable, camino peatonal, camino de herradura, vía afirmado, vía asfaltada u otros. 6. se refiere a que puede ser expresado en km o en tiempo (días, horas, minutos)					
Marcar X	TIPO DE INGRESO:	OBSERVACIONES:			
X	Libre				
	Semi restringido (previo permiso)				
	Prevía presentación de boleto a ticket (especificara tarifa: niño, adulto, estudiante, etc.)				
	Otro (especificar):				
ÉPOCA PROPICIA DE VISITA AL RECURSO (se puede marcar con X, más de una opción)					
Marca X	Mencionar si la visita se puede realizar durante:				
X	Todo el año				
	Esporádicamente – algunas meses (especificar)				
	Fines de semana (especificar)				
	Otros (especificar motivo (evento internacional, nacional o festividad y Fecha);				
HORARIO DE VISITA: 7:00 Am – 4:00 Pm					
ESPECIFICACIONES:					

(*) En el caso de categoría folclore y acontecimientos programados, solamente deberá ser llenado los rubros señalados con asterisco.



C. ACTIVIDADES TURÍSTICAS. (Se puede marcar con X, mas de una opción)			
Marcar X	NATURALEZA	Marcar X	DEPORTE / AVENTURA
X	Observación de aves		Ala Delta
X	Observación de fauna		Caminata / trekking
X	Observación de flora	X	Caza deportiva
X	Observación de paisaje		Ciclismo
			Escalada en roca
			Esquí sobre nieve
Marcar X	PASEOS		Espeleismo
	Cruceros		Parapente
	Paseos en bote		Cabalgatas
	Paseos en Caballitos de Totorá		Pesca del altura
	Paseos en caballo		Pesca submarina
	Paseos en carruaje		Puenting
	Paseos en lancha o canoa		Sandboard
	Paseos en papalones		Zip-Line / Canopy
	Paseos en yate		Escalada en hielo
	Sobrevuelo en aeronave		Montañismo
	Paseos en cuatrimotos		Camping
	Paseos en embarcaciones	X	Eco-caminatas sobre las copas de los arboles
	Paseos en motocicletas		Otros (especificar)
	Otros (especificar).....		
Marcar X	DEPORTES ACUÁTICOS	Marcar X	CULTURA Y FOLCLORE
	Buceo /diving		Feria
	Canotaje		Degustación y preparación de platos, productos o bebidas típicas
	Rafting		Rituales místicos o tradicionales
	Esquí Acuático		Visitas y participación en actividades artísticas (teatro, canto, pintura, escultura, etc)
	Sea Kayak		Actividades religiosas o patronales
	Motonáutica		Participación y/u observación del proceso de elaboración de productos locales
	Natación	Marcar X	OTROS
	Pesca deportiva	X	Compras de artesanía / Souvenir
	Remo	X	Compra de productos regionales
	Tabla hawaiana (Surfing) o bodyboard	X	Estudios e investigación
	Vela (Windsurf)		Realización de eventos
	Kitesurf	X	Toma de fotografías y filmaciones
	Otros (especificar):		Otros (especificar):.....

D. SERVICIOS TURÍSTICOS ACTUALES (se puede marcar con X, mas de una opción)			
D1.- Instalaciones Privadas	EN EL RECURSO	FUERA DEL RECURSO	
ALOJAMIENTO	Marcar X	Marcar X	Ciudad más cercana donde se ubica el servicio
Hoteles (especificar categorías)		X	Cusco
Albergues			
Apart-Hoteles		X	Cusco
Hostales		X	Cusco
EE.HH. (S/Clase ni categoría)		X	Cusco
Otros (especificar):.....			
ALIMENTACIÓN:			
Restaurantes		X	Cusco
Kioscos de comida y bebida		X	Cusco
Bares		X	Cusco



Fuentes de Soda			
Cafetería		X	Cusco
Venta de comida rápida		X	Cusco
Otros (especificar).....			
OTROS SERVICIOS TURÍSTICOS			
Agentes de viajes		X	Cusco
Servicios de guiado, Idioma:		X	Cusco
Venta de artesanía		X	Cusco
Alquiler de camionetas 4 x 4			
Alquiler de carruajes			
Alquiler de botes			
Alquiler de pedales			
Alquiler de caballos	X		
Alquiler de bicicletas		X	Cusco
Otros (Especifica).....			
LUGARES DE RECREACIÓN:			
Discotecas		X	Cusco
Peñas		X	Cusco
Cines o teatros		X	Cusco
Juegos de casino y/o tragamonedas		X	Cusco
Karaoke		X	Cusco
Bares		X	Cusco
Juegos infantiles		X	Cusco
Centros deportivos		X	Cusco
Hipódromos			
Lugares de picnic	X		
Otros (especificar)			

D2.- Instalaciones Públicas	EN EL RECURSO		FUERA DEL RECURSO
	Marcar X	Marcar X	Ciudad más cercana donde se ubica el servicio
Miradores turísticos	X		
Estacionamientos de vehículos	X	X	Cusco
Señales turísticas de orientación	X		
Señales turísticas de interpretación	X		
Boletería	X	X	Cusco
Zonas de muestras artesanales, souvenirs, otros .	X		
Centros de interpretación			
Instalaciones para la exportación de flora silvestre			
Paradores turísticos	X		
Embarcaderos			
Muelles turísticos			
Marina turística			
Oficinas de información turística		X	Cusco
Zonas de campamento (camping)	X		
Estancia para animales de transporte Turístico (acémilas, caballos, llamas)			
Orquidiario			
Caminos peatonales		X	Cusco
Caminos de herradura (caballo)	X		
Puesto de auxilio rápido	X	X	Cusco
Refugios (para recorridos largos)	X		
Museo de Sitio		X	Cusco
Otros (especificar)			



E. SERVICIOS COMPLEMENTARIOS (se puede marcar con X, mas de una opción)

	EN EL RECURSO		FUERA DE RECURSO
	Marcar X	Marcar X	Ciudad más cercana donde se ubica el servicio
Servicios de internet		X	Cusco
Bancos		X	Cusco
Cajero automático		X	Cusco
Casa de cambio		X	Cusco
Estación de servicios, grifos, Gasolineras y gasocentros		X	Cusco
Servicio de correos		X	Cusco
Servicio de estacionamiento	X	X	Cusco
Servicio de taxis		X	Cusco
Servicios de salvavidas		X	Cusco
Centro de salud - Tópico	X	X	Cusco
Venta de materiales para fotografías		X	Cusco
Seguridad / POLTUR/ Comisaría		X	Cusco
Alquiler y compra de equipos deportivos		X	Cusco
Librerías		X	Cusco
Bodegas o minimarkets		X	Cusco
Otros (especificar)			

F. CONDICIONES DE ACCESIBILIDAD PARA EL VISITANTE (se puede marcar con X, más de una opción)

PUBLICOS	EN EL RECURSO					
	INSTALACIONES		ACTIVIDADES Y/O PROGRAMAS		EQUIPAMIENTO	
	Marcar	Especificar	Marcar	Especificar	Marcar	Especificar
Personas con discapacidad						
• Física						
• Mental						
• Intelectual						
• Sensorial						
Niños			X	CAMINATAS	X	Mochila
Jóvenes			X	CAMINATAS	X	Mochila
Adulto Mayor						
Otros						
OBSERVACIONES						

G. INFRAESTRUCTURA BÁSICA (se puede marcar con X, mas de una opción)

	EN EL RECURSO		FUERA DEL RECURSO
	Marcar X	Marcar X	Ciudad más cercana donde se ubica el servicio
Agua potable		X	Cusco
Luz (suministro Electrónico)		X	Cusco
Energía Alternativa		X	Cusco
Teléfono		X	Cusco
Alcantarillado		X	Cusco
Sistemas de tratamiento		X	Cusco
Alternativo de residuos (Biodigestores, pozo séptico, otros)		X	Cusco
Señalización	X	X	Cusco
Otra			



H. SANEAMIENTO FÍSICO LEGAL (se Puede marcar con X, mas de una opción)

Marcar X	PROPIEDAD DEL RECURSO TURÍSTICO:	
X	PÚBLICO	NOMBRE: Distrito Del Cusco
	PRIVADO	NOMBRE:
	Otra situación:	
Marcar X	DOCUMENTOS DE SANEAMIENTO FÍSICO LEGAL	
	1. Ficha Registral:Numero de partida:	
	2. Certificado de Compra -Venta:	
	3. Certificado de Posesión Nro.:	
	4. Otra situación	
ADMINISTRADO POR:		
Nombre: MUNICIPALIDAD DISTRITAL DE CUSCO		
Tiempo de administración:		

XV. DATOS DEL RESPONSABLE

INSTITUCIÓN ENCARGADA (DIRCETUR/GERCETUR)	
PERSONA(S) RESPONSABLE(S) DEL INVENTARIO TURÍSTICO:	
Nombre:	JHON LUIS PINEDO BRAVO
Cargo:	
Correo:	
Teléfono:	
FUENTES BILIOGRÁFICAS:	
Dirección desconcentrada de cultura	
Marcar X	MATERIAL AUDIOVISUAL ACTUAL DEL RECURSO TURÍSTICO:
X	FOTOGRAFÍAS
	VIDEOS
	OTROS (ESPECIFICAR):
REFERENCIA DE LAS ÚLTIMAS INTERVENCIONES EN EL RECURSO TURÍSTICO	
FECHA:/...../.....

Nota: Ver Anexo. Instructivo para llenado de la Ficha de Registro – Fase I



Anexo N°17: Ficha de inventario del recurso turístico – Abra Corao.


UNIVERSIDAD ANDINA DEL CUSCO
VICERRECTORADO DE INVESTIGACIÓN
PROGRAMA DE INVESTIGACIÓN CIENTÍFICA PARA EL DESARROLLO SOSTENIBLE (PROGRAMA IC-DS)
DE LAS RUTAS DE TREKKING A LOS ECOTRAIL / SENDERO E ECOTURÍSTICO, ADAPTACIÓN DE SENDEROS EN LAS ZONAS
ANDINAS Y ALTOANDINAS, CASO CUSCO-PERÚ.

FICHA DE REGISTRO DEL RECURSO TURÍSTICO

Tomado del Manual para la Elaboración y actualización del inventario nacional de recursos turísticos - MINCETUR

FICHA N°	8A
----------	----

NOMBRE DEL RECURSO TURÍSTICO: ABRA CORAO

A. DATOS GENERALES				
Nombre del recurso (*)	ABRA CORAO			Ficha No (*)
Toponimia (*)				18
UBICACIÓN		DATOS DE GEOREFERENCIA (*)		
Departamento/Región (*)	Cusco	Coordenadas Geográficas (WGS 84)	Latitud	13.488552°
Provincia (*)	Cusco	Coordenadas UTM (WGS 84) (opcional)	Longitud	71.930477°
Distrito (*)	Cusco		Latitud	
Otros (*)		Longitud		
Referencia:		Altitud (m s.m.n)	3930	
CLASIFICACIÓN DEL RECURSOS TURÍSTICO		FOTOGRAFÍA ACTUAL		
Categoría (*)	1 ñ			
Tipo (*)	Zonas paisajísticas			
Sub tipo (*)	Miradores naturales			
DESCRIPCION (*)				
El abra Corao cuenta con una extensión de camino que permite la vista increíble de la ciudad del Cusco Como también el distrito de Corao, que se encuentra a una a una altura de 3660 m s.n.m.				
Particularidades (*)		Reconocimientos (*)		
El lugar nos permite tener una vista increíble de la Ciudad del Cusco y el distrito de Corao. El lugar cuenta con uno de los pocos lugares de donde se puede ver gran extensión de la ciudad del Cusco.				
Estado actual		Observaciones (*)		
El camino por este lindero es visible y se encuentra en buen estado.		No cuenta con señalización. Se encuentra gran cantidad de basura (botellas, platico)		



(*) en el caso de la categoría de folclore y acontecimientos programados, solamente deberá ser llenado los rubros señalados con asterisco.

B. CARACTERÍSTICAS DE LA VISITA DEL RECURSO TURÍSTICO					
TIPO DE VISITANTE (*) (Se puede considerar más de una opción) Indicar la cantidad del visitante al recurso (Datos absolutos y comparables)					
Total visitantes		Fuente de Da	Año	Comentario:	
Turistas Extranjeros	-	Propia	2019	No cuenta con Registro diario	
Turistas Nacionales	-				
Visitantes Locales (excursionistas)	-				
RUTA DE ACCESO AL RECURSO TURÍSTICO					
La ruta de acceso se compone de "Recorridos". Especificar cada uno de los recorridos y tramos existentes desde la capital de región, provincia o distrito más cercano (según sea el caso) hasta el recurso turístico. Considerar el tipo de vía, la distancia y el tiempo utilizado; lo cual se definirá en kilómetros y horas para cada medio de acceso. Puede existir más de un recorrido para llegar al recurso turístico.					
Recorrido¹	Tramo²	Tiempo de Acceso³	Medio de transporte⁴	Tipo de Vía terrestre⁵	Distancia en km / tiempo⁶
1	Cusco – Abra Corao	38 min	auto	pista	6.5 km
1. se utilizarán números para cada recorrido (1,2, 3, ...) 2. se señalarán los lugares que forman el tramo. 3. se indicará el acceso correspondiente: aéreo, terrestre, marítimo, lacustre/fluvial. 4. se refiere al medio de transporte utilizado en el tramo (bus, taxi, caballo, motocarro, auto, etc....) 5. Solo para el caso de vías de acceso terrestre, indicar el tipo de vía: trocho carrozable, camino peatonal, camino de herradura, vía afirmado, vía asfaltada u otros. 6. Se refiere a que puede ser expresado en km o en tiempo (días, horas, minutos)					
Marcar X	TIPO DE INGRESO:	OBSERVACIONES:			
X	Libre	El lugar no cuenta con ningún tipo de control.			
	Semi restringido (previo permiso)				
	Previa presentación de boleto a ticket (especificar tarifa: niño, adulto, estudiante, etc.)				
	Otro (especificar):				
ÉPOCA PROPICIA DE VISITA AL RECURSO (se puede marcar con X, más de una opción)					
Marca X	Mencionar si la visita se puede realizar durante:				
X	Todo el año				
	Esporádicamente – algunas meses (especificar)				
	Fines de semana (especificar)				
	Otros (especificar motivo (evento internacional, nacional o festividad y Fecha);				
HORARIO DE VISITA: 7:00 AM – 4:00 PM					
ESPECIFICACIONES:					

(*) En el caso de categoría folclore y acontecimientos programados, solamente deberá ser llenado los rubros señalados con asterisco.



C. ACTIVIDADES TURÍSTICAS. (Se puede marcar con X, más de una opción)			
Marcar X	NATURALEZA	Marcar X	DEPORTE / AVENTURA
X	Observación de aves		Ala Delta
X	Observación de fauna		Caminata / trekking
X	Observación de flora	X	Caza deportiva
X	Observación de paisaje		Ciclismo
			Escalada en roca
			Esquí sobre nieve
Marcar X	PASEOS		Espeleismo
	Cruceros		Parapente
	Paseos en bote		Cabalgatas
	Paseos en Caballitos de Titora		Pesca del altura
	Paseos en caballo		Pesca submarina
	Paseos en carruaje		Puenting
	Paseos en lancha o canoa		Sandboard
	Paseos en papalones		Zip-Line / Canopy
	Paseos en yate		Escalada en hielo
	Sobrevuelo en aeronave		Montañismo
	Paseos en cuatrimotos		Camping
	Paseos en embarcaciones	X	Eco-caminatas sobre las copas de los arboles
	Paseos en motocicletas		Otros (especificar)
	Otros (especificar).....		
Marcar X	DEPORTES ACUÁTICOS	Marcar X	CULTURA Y FOLCLORE
	Buceo /diving		Feria
	Canotaje		Degustación y preparación de platos, productos o bebidas típicas
	Rafting		Rituales místicos o tradicionales
	Esquí Acuático		Visitas y participación en actividades artísticas (danza, teatro, canto, pintura, escultura, etc)
	Sea Kayak		Actividades religiosas o patronales
	Motonáutica		Participación y/u observación del proceso de elaboración de productos locales
	Natación	Marcar X	OTROS
	Pesca deportiva	X	Compras de artesanía / Souvenir
	Remo	X	Compra de productos regionales
	Tabla hawaiana (Surfing) o bodyboard	X	Estudios e investigación
	Vela (Windsurf)		Realización de eventos
	Kitesurf	X	Toma de fotografías y filmaciones
	Otros (especificar):		Otros (especificar):.....

D. SERVICIOS TURÍSTICOS ACTUALES (se puede marcar con X, mas de una opción)			
D1.- Instalaciones Privadas	EN EL RECURSO	FUERA DEL RECURSO	
ALOJAMIENTO	Marcar X	Marcar X	Ciudad más cercana donde se ubica el servicio
Hoteles (especificar categorías)		X	Cusco
Albergues			
Apart-Hoteles		X	Cusco
Hostales		X	Cusco
EE.HH. (S/Clase ni categoría)		X	Cusco
Otros (especificar):.....			
ALIMENTACIÓN:			
Restaurantes		X	Cusco
Kioscos de comida y bebida		X	Cusco
Bares		X	Cusco
Fuentes de Soda			
Cafetería		X	Cusco
Venta de comida rápida		X	Cusco



Otros (especificar).....			
OTROS SERVICIOS TURÍSTICOS			
Agentes de viajes		X	Cusco
Servicios de guiado, Idioma:		X	Cusco
Venta de artesanía		X	Cusco
Alquiler de camionetas 4 x 4			
Alquiler de carruajes			
Alquiler de botes			
Alquiler de pedalones			
Alquiler de caballos	X		
Alquiler de bicicletas		X	Cusco
Otros (Específica).....			
LUGARES DE RECREACIÓN:			
Discotecas		X	Cusco
Peñas		X	Cusco
Cines o teatros		X	Cusco
Juegos de casino y/o tragamonedas		X	Cusco
Karaoke		X	Cusco
Bares		X	Cusco
Juegos infantiles		X	Cusco
Centros deportivos		X	Cusco
Hipódromos			
Lugares de picnic	X		
Otros (especificar)			

D2.- Instalaciones Públicas	EN EL RECURSO		FUERA DEL RECURSO
	Marcar X	Marcar X	Ciudad más cercana donde se ubica el servicio
Miradores turísticos			
Estacionamientos de vehículos		X	Cusco
Señales turísticas de orientación			
Señales turísticas de interpretación			
Boletería		X	Cusco
Zonas de muestras artesanales, souvenirs, otros .			
Centros de interpretación			
Instalaciones para la exportación de flora silvestre			
Paradores turísticos			
Embarcaderos			
Muelles turísticos			
Marina turística			
Oficinas de información turística		X	Cusco
Zonas de campamento (camping)	X		
Estancia para animales de transporte Turístico (acémilas, caballos, llamas)			
Orquidiario			
Caminos peatonales		X	Cusco
Caminos de herradura (caballo)	X		
Puesto de auxilio rápido		X	Cusco
Refugios (para recorridos largos)			
Museo de Sitio		X	Cusco
Otros (especificar)			



E. SERVICIOS COMPLEMENTARIOS (se puede marcar con X, mas de una opción)

	EN EL RECURSO		FUERA DE RECURSO
	Marcar X	Marcar X	Ciudad más cercana donde se ubica el servicio
Servicios de internet		X	Cusco
Bancos		X	Cusco
Cajero automático		X	Cusco
Casa de cambio		X	Cusco
Estación de servicios, grifos, Gasolineras y gasocentros		X	Cusco
Servicio de correos		X	Cusco
Servicio de estacionamiento		X	Cusco
Servicio de taxis		X	Cusco
Servicios de salvavidas		X	Cusco
Centro de salud - Tópico		X	Cusco
Venta de materiales para fotografías		X	Cusco
Seguridad / POLTUR/ Comisaría		X	Cusco
Alquiler y compra de equipos deportivos		X	Cusco
Librerías		X	Cusco
Bodegas o minimarkets		X	Cusco
Otros (especificar)			

F. CONDICIONES DE ACCESIBILIDAD PARA EL VISITANTE (se puede marcar con X, más de una opción)

PUBLICOS	EN EL RECURSO					
	INSTALACIONES		ACTIVIDADES Y/O PROGRAMAS		EQUIPAMIENTO	
	Marcar	Especificar	Marcar	Especificar	Marcar	Especificar
Personas con discapacidad						
• Física						
• Mental						
• Intelectual						
• Sensorial						
Niños			X	CAMINATAS	X	Mochila
Jóvenes			X	CAMINATAS	X	Mochila
Adulto Mayor						
Otros						
OBSERVACIONES	El camino no requiere de un esfuerzo físico regular, cuenta con partes de descenso Muy empinada.					

G. INFRAESTRUCTURA BÁSICA (se puede marcar con X, mas de una opción)

	EN EL RECURSO		FUERA DEL RECURSO
	Marcar X	Marcar X	Ciudad más cercana donde se ubica el servicio
Agua potable		X	Cusco
Luz (suministro Electrónico)		X	Cusco
Energía Alternativa		X	Cusco
Teléfono		X	Cusco
Alcantarillado		X	Cusco
Sistemas de tratamiento		X	Cusco
Alternativo de residuos (Biodigestores, pozo séptico, otros)		X	Cusco
Señalización		X	Cusco
Otra			



--	--	--	--

H. SANEAMIENTO FÍSICO LEGAL (se Puede marcar con X, mas de una opción)

Marcar X	PROPIEDAD DEL RECURSO TURÍSTICO:	
X	PUBLICO	NOMBRE: Distrito Del Cusco
	PRIVADO	NOMBRE:
	Otra situación:	
Marcar X	DOCUMENTOS DE SANEAMIENTO FÍSICO LEGAL	
	1. Ficha Registral:Número de partida:	
	2. Certificado de Compra -Venta:	
	3. Certificado de Posesión Nro.:	
	4. Otra situación	
ADMINISTRADO POR:		
Nombre: MUNICIPALIDAD DISTRITAL DE CUSCO		
Tiempo de administración:		

XVI. DATOS DEL RESPONSABLE

INSTITUCION ENCARGADA (DIRCETUR/GERCETUR)	
PERSONA(S) RESPONSABLE(S) DEL INVENTARIO TURÍSTICO:	
Nombre:	JHON LUIS PINEDO BRAVO
Cargo:	
Correo:	
Teléfono:	
FUENTES BILIOGRÁFICAS:	
Dirección desconcentrada de cultura	
Marcar X	MATERIAL AUDIOVISUAL ACTUAL DEL RECURSO TURÍSTICO:
X	FOTOGRAFÍAS
	VIDEOS
	OTROS (ESPECIFICAR):
REFERENCIA DE LAS ÚLTIMAS INTERVENCIONES EN EL RECURSO TURÍSTICO	
FECHA:/...../.....

Nota: Ver Anexo. Instructivo para llenado de la Ficha de Registro – Fase I



Anexo N°18: Ficha de inventario del recurso turístico – Horno Colonial


UNIVERSIDAD ANDINA DEL CUSCO
VICERRECTORADO DE INVESTIGACIÓN
PROGRAMA DE INVESTIGACIÓN CIENTÍFICA PARA EL DESARROLLO SOSTENIBLE (PROGRAMA IC-DS)
DE LAS RUTAS DE TREKKING A LOS ECOTRAIL / SENDERO Y ECOTURÍSTICO, ADAPTACIÓN DE SENDERO EN LAS ZONAS ANDINAS
Y ALTOANDINAS CASO CUSCO, PERÚ.

FICHA DE REGISTRO DEL RECURSO TURÍSTICO

Tomado del Manual para la Elaboración y actualización del inventario nacional de recursos turísticos - MINCETUR

FICHA N°	9A
----------	----

NOMBRE DEL RECURSO TURÍSTICO: HORNO COLONIAL

A. DATOS GENERALES				
Nombre del recurso (*)	HORNO COLONIAL			Ficha No (*)
Toponimia (*)				20
UBICACIÓN		DATOS DE GEOREFERENCIA (*)		
Departamento/Región (*)	Cusco	Coordenadas Geográficas (WGS 84)	Latitud	13.500806°
Provincia (*)	Cusco		Longitud	71.947657°
Distrito (*)	San Sebastián	Coordenadas UTM (WGS 84) (opcional)	Latitud	
Otros (*)			Longitud	
Referencia:		Altitud (m s.m.n)	3510	
CLASIFICACIÓN DEL RECURSOS TURÍSTICO		FOTOGRAFÍA ACTUAL		
Categoría (*)	2 d			
Tipo (*)	Sitios arqueológicos			
Sub tipo (*)	Parques arqueológicos			
DESCRIPCIÓN (*)				
<p>La caminata para llegar a este lugar se encuentra en La ruta al sitio arqueológico de inkiltambo en el que Se puede apreciar un horno de la época colonial Con estructuras a un en buen estado, la caminata. No están cuenta con gran vista paisajística y flora.</p>				
Particularidades (*)		Reconocimientos (*)		
<p>Se puede observar una construcción de un horno Colonial que se podía utilizar para el tratamiento de minerales, especialmente de la cal y el yeso, que fueron utilizados como argamasa en las construcciones.</p>		<p>Sitio arqueológico de Inkiltambo (Ministerio de Cultura)</p>		
Estado actual		Observaciones (*)		
<p>Se encuentra en buen estado, con la administración Del ministerio de cultura y con su restauración del Sitio arqueológico de Inkiltambo.</p>		<p>Falta información y señalización en la ruta para llegar a este lugar.</p>		

(*) en el caso de la categoría de folclore y acontecimientos programados, solamente deberá ser llenado los rubros señalados con asterisco.



B. CARACTERÍSTICAS DE LA VISITA DEL RECURSO TURÍSTICO

TIPO DE VISITANTE (*) (Se puede considerar más de una opción)

Indicar la cantidad del visitante al recurso (Datos absolutos y comparables)

Total visitantes		Fuente de Da	Año	Comentario:
Turistas Extranjeros	-	Propia	2019	No cuenta con Registro diario
Turistas Nacionales	-			
Visitantes Locales (excursionistas)	-			

RUTA DE ACCESO AL RECURSO TURÍSTICO

La ruta de acceso se compone de "Recorridos". Especificar cada uno de los recorridos y tramos existentes desde la capital de región, provincia o distrito más cercano (según sea el caso) hasta el recurso turístico. Considerar el tipo de vía, la distancia y el tiempo utilizado; lo cual se definirá en kilómetros y horas para cada medio de acceso. Puede existir mas de un recorrido para llegar al recurso turístico.

Recorrido ¹	Tramo ²	Tiempo de Acceso ³	Medio de transporte ⁴	Tipo de Vía terrestre ⁵	Distancia en km / tiempo ⁶
1	Cusco – Paradero Quenqo	20 min	auto	pista	4.2 km
2	Paradero Quenqo - Inkiltambo	35 min	caminata	camino	

1. se utilizarán números para cada recorrido (1,2, 3, ...)

2. se señalarán los lugares que forman el tramo.

3. se indicará el acceso correspondiente: aéreo, terrestre, marítimo, lacustre/fluvial.

4. se refiere al medio de transporte utilizado en el tramo (bus, taxi, caballo, motocarro, auto, etc....)

5. solo para el caso de vías de acceso terrestre, indicar el tipo de vía: trocho carrozable, camino peatonal, camino de herradura, vía afirmado, vía asfaltada u otros.

6. se refiere a que puede ser expresado en km o en tiempo (días, horas, minutos)

Marcar X	TIPO DE INGRESO:	OBSERVACIONES:
X	Libre	Cuenta con vigilantes que son trabajadores del Ministerio de cultura.
	Semi restringido (previo permiso)	
	Previa presentación de boleto a ticket (especificara tarifa: niño, adulto, estudiante, etc.)	
	Otro (especificar):	

ÉPOCA PROPICIA DE VISITA AL RECURSO (se puede marcar con X, más de una opción)

Marca X	Mencionar si la visita se puede realizar durante:
X	Todo el año
	Esporádicamente – algunas meses (especificar)
	Fines de semana (especificar)
	Otros (especificar motivo (evento internacional, nacional o festividad y Fecha);

HORARIO DE VISITA:

7:00 AM – 4:00 PM

ESPECIFICACIONES:

(*) En el caso de categoría folclore y acontecimientos programados, solamente deberá ser llenado los rubros señalados con asterisco.

C. ACTIVIDADES TURÍSTICAS. (Se puede marcar con X, mas de una opción)

Marcar X	NATURALEZA	Marcar X	DEPORTE / AVENTURA
X	Observación de aves		Ala Delta
X	Observación de fauna		Caminata / trekking



X	Observación de flora	X	Caza deportiva
X	Observación de paisaje		Ciclismo
			Escalada en roca
			Esquí sobre nieve
Marcar X	PASEOS		Espeleismo
	Cruceros		Parapente
	Paseos en bote		Cabalgatas
	Paseos en Caballitos de Titora		Pesca del altura
	Paseos en caballo		Pesca submarina
	Paseos en carruaje		Puenting
	Paseos en lancha o canoa		Sandboard
	Paseos en papalones		Zip-Line / Canopy
	Paseos en yate		Escalada en hielo
	Sobrevuelo en aeronave		Montañismo
	Paseos en cuatrimotos		Camping
	Paseos en embarcaciones	X	Eco-caminatas sobre las copas de los arboles
	Paseos en motocicletas		Otros (especificar)
	Otros (especificar):.....		
Marcar X	DEPORTES ACUÁTICOS	Marcar X	CULTURA Y FOLCLORE
	Buceo /diving		Feria
	Canotaje		Degustación y preparación de platos, productos o bebidas típicas
	Rafting		Rituales místicos o tradicionales
	Esquí Acuático		Visitas y participación en actividades artísticas (danza, teatro, canto, pintura, escultura, etc)
	Sea Kayak		Actividades religiosas o patronales
	Motonáutica		Participación y/u observación del proceso de elaboración de productos locales
	Natación	Marcar X	OTROS
	Pesca deportiva	X	Compras de artesanía / Souvenir
	Remo	X	Compra de productos regionales
	Tabla hawaiana (Surfing) o bodyboard	X	Estudios e investigación
	Vela (Windsurf)		Realización de eventos
	Kitesurf	X	Toma de fotografías y filmaciones
	Otros (especificar):		Otros (especificar):.....

D. SERVICIOS TURÍSTICOS ACTUALES (se puede marcar con X, mas de una opción)

D1.- Instalaciones Privadas	EN EL RECURSO	FUERA DEL RECURSO	
ALOJAMIENTO	Marcar X	Marcar X	Ciudad más cercana donde se ubica el ser
Hoteles (especificar categorías)		X	Cusco
Albergues			
Apart-Hoteles		X	Cusco
Hostales		X	Cusco
EE.HH. (S/Clase ni categoría)		X	Cusco
Otros (especificar):.....			
ALIMENTACIÓN:			
Restaurantes		X	Cusco
Kioscos de comida y bebida		X	Cusco
Bares		X	Cusco
Fuentes de Soda			
Cafetería		X	Cusco
Venta de comida rápida		X	Cusco / mercado San Pedro
Otros (especificar):.....			
OTROS SERVICIOS TURÍSTICOS			
Agentes de viajes		X	Cusco
Servicios de guiado, Idioma:		X	Cusco



Venta de artesanía		X	Cusco
Alquiler de camionetas 4 x 4			
Alquiler de carruajes			
Alquiler de botes			
Alquiler de pedalones			
Alquiler de caballos	X		
Alquiler de bicicletas		X	Cusco
Otros (Específica).....			
LUGARES DE RECREACIÓN:			
Discotecas		X	Cusco
Peñas		X	Cusco
Cines o teatros		X	Cusco
Juegos de casino y/o tragamonedas		X	Cusco
Karaoke		X	Cusco
Bares		X	Cusco
Juegos infantiles		X	Cusco
Centros deportivos		X	Cusco
Hipódromos			
Lugares de picnic	X		
Otros (especificar)			

D2.- Instalaciones Públicas	EN EL RECURSO		FUERA DEL RECURSO	
	Marcar X		Marcar X	Ciudad más cercana donde se ubica el servicio
Miradores turísticos	X			
Estacionamientos de vehículos	X		X	Cusco
Señales turísticas de orientación	X			
Señales turísticas de interpretación	X			
Boletería	X		X	Cusco
Zonas de muestras artesanales, souvenirs, otros .	X			
Centros de interpretación				
Instalaciones para la exportación de flora o fauna silvestre				
Paradores turísticos	X			
Embarcaderos				
Muelles turísticos				
Marina turística				
Oficinas de información turística			X	Cusco
Zonas de campamento (camping)	X			
Estancia para animales de transporte Turístico (acémilas, caballos, llamas)				
Orquidiario				
Caminos peatonales			X	Cusco
Caminos de herradura (caballo)	X			
Puesto de auxilio rápido	X		X	Cusco
Refugios (para recorridos largos)	X			
Museo de Sitio			X	Cusco
Otros (especificar)				

E. SERVICIOS COMPLEMENTARIOS (se puede marcar con X, mas de una opción)				
	EN EL RECURSO		FUERA DE RECURSO	
	Marcar X		Marcar X	Ciudad más cercana donde se ubica el servicio
Servicios de internet			X	Cusco
Bancos			X	Cusco



Cajero automático		X	Cusco
Casa de cambio		X	Cusco
Estación de servicios, grifos, Gasolineras y gasocentros		X	Cusco
Servicio de correos		X	Cusco
Servicio de estacionamiento	X	X	Cusco
Servicio de taxis		X	Cusco
Servicios de salvavidas		X	Cusco
Centro de salud - Tópico	X	X	Cusco
Venta de materiales para fotografías		X	Cusco
Seguridad / POLTUR/ Comisaría		X	Cusco
Alquiler y compra de equipos deportivos		X	Cusco
Librerías		X	Cusco
Bodegas o minimarkets		X	Cusco
Otros (especificar)			

F. CONDICIONES DE ACCESIBILIDAD PARA EL VISITANTE (se puede marcar con X, más de una opción)						
PÚBLICOS	EN EL RECURSO					
	INSTALACIONES		ACTIVIDADES Y/O PROGRAMAS		EQUIPAMIENTO	
	Marcar	Especificar	Marcar	Especificar	Marcar	Especificar
Personas con discapacidad						
• Física						
• Mental						
• Intelectual						
• Sensorial						
Niños			X	Caminatas	X	Mochila
Jóvenes			X	Caminatas	X	Mochila
Adulto Mayor			X	Caminatas	X	Mochila
Otros						
OBSERVACIONES	La ruta requiere de un esfuerzo físico moderado, se aconseja utilizar zapatos de Treking y refrigerio.					

G. INFRAESTRUCTURA BÁSICA (se puede marcar con X, mas de una opción)			
	EN EL RECURSO	FUERA DEL RECURSO	
	Marcar X	Marcar X	Ciudad más cercana donde se ubica el servicio
Agua potable		X	Cusco
Luz (suministro Electrónico)		X	Cusco
Energía Alternativa		X	Cusco
Teléfono		X	Cusco
Alcantarillado		X	Cusco
Sistemas de tratamiento		X	Cusco
Alternativo de residuos (Biodigestores, pozo séptico, otros)		X	Cusco
Señalización	X	X	Cusco
Otra			

H. SANEAMIENTO FÍSICO LEGAL (se Puede marcar con X, mas de una opción)		
Marcar X	PROPIEDAD DEL RECURSO TURÍSTICO:	
X	PUBLICO	NOMBRE: Parque Arqueológico De Saqsayhuman
	PRIVADO	NOMBRE:
	Otra situación:	
Marcar X	DOCUMENTOS DE SANEAMIENTO FÍSICO LEGAL	



	1. Ficha Registral:Número de partida:
	2. Certificado de Compra -Venta:
	3. Certificado de Posesión Nro.:
X	4. Otra situación
ADMINISTRADO POR:	
Nombre: Dirección Desconcentrada Del Ministerio De Cultura	
Tiempo de administración:	

XVII. DATOS DEL RESPONSABLE	
INSTITUCIÓN ENCARGADA (DIRCETUR/GERCETUR)	
PERSONA(S) RESPONSABLE(S) DEL INVENTARIO TURÍSTICO:	
Nombre:	JHON LUIS PINEDO BRAVO
Cargo:	
Correo:	
Teléfono:	
FUENTES BILIOGRÁFICAS:	
Dirección desconcentrada de cultura	
Marcar X	MATERIAL AUDIOVISUAL ACTUAL DEL RECURSO TURÍSTICO:
X	FOTOGRAFÍAS
	VIDEOS
	OTROS (ESPECIFICAR):
REFERENCIA DE LAS ÚLTIMAS INTERVENCIONES EN EL RECURSO TURÍSTICO	
FECHA:/...../.....

Nota: Ver Anexo. Instructivo para llenado de la Ficha de Registro – Fase I



Anexo N°19: Ficha de inventario del recurso turístico – Apu Mamá Simona.


UNIVERSIDAD ANDINA DEL CUSCO
VICERRECTORADO DE INVESTIGACIÓN
PROGRAMA DE INVESTIGACIÓN CIENTÍFICA PARA EL DESARROLLO SOSTENIBLE (PROGRAMA IC-DS)
DE LAS RUTAS DE TREKKING A LOS ECOTRAIL / SENDERO E ECOTURÍSTICO, ADAPTACIÓN DE SENDERO EN LAS ZONAS ANDINAS
Y ALTOANDINAS, CASO CUSCO-PERÚ.

FICHA DE REGISTRO DEL RECURSO TURÍSTICO

Tomado del Manual para la Elaboración y actualización del inventario nacional de recursos turísticos - MINCETUR

FICHA N°	10 A
----------	------

NOMBRE DEL RECURSO TURÍSTICO: APU MAMA SIMONA

A. DATOS GENERALES				
Nombre del recurso (*)	APU MAMA SIMONA			Ficha No (*)
Toponimia (*)				24
UBICACIÓN		DATOS DE GEOREFERENCIA (*)		
Departamento/Región (*)	Cusco	Coordenadas	Latitud	13.544692°
Provincia (*)	Cusco	Geográficas (WGS 84)	Longitud	72.041414°
Distrito (*)	Ccorcca	Coordenadas UTM	Latitud	
Otros (*)	Poroy	(WGS 84) (opcional)	Longitud	
Referencia:		Altitud (m s.m.n)	4136	
CLASIFICACIÓN DEL RECURSOS TURÍSTICO		FOTOGRAFÍA ACTUAL		
Categoría (*)	2d			
Tipo (*)	Sitios arqueológicos.			
Sub tipo (*)	Parques arqueológicos.			
DESCRIPCION (*)	<p>En épocas prehispánicas fue un Apu tutelar muy importante, y que su denominación fue cambiando de acuerdo a las coyunturas de los actores sociales de esos tiempos, cuya vigencia se mantiene aún. Esta recibió diferentes nombres como Apian, Aspiran y Yauira, de nuevo Aspiran, otra vez Apian y Yauirac desde 1571 hasta 1653 anotado por los cronistas de esas épocas. Luego con la extirpación de idolatras se le asigna el nombre de Simón que fue quechuzado a Quimon y finalmente el de Mama Simona ya convertida en una montaña con espíritu femenino. Cuya importancia es explicada por el rol que desempeña en la memoria ancestral y su reivindicación como tal en nuestros tiempos.</p>			
Particularidades (*)	<p>El cerro con delicadas formas faciales femeninas; se encuentra ubicado a medio camino del distrito de Ccorcca, a 3 km de la comunidad de Quishuarcancha, desde este punto se desprende un camino ceremonial prehispánico que va en dirección al Apu (Apian, Aspira, Yauira y hoy denominada como Mama Simona), esta tiene una altura de 4,136.439 msnm. Se alza a la cabecera del valle, como quien intenta alcanzar con la vista a los Apus MAMA SIMONA: MEMORIA ANCESTRAL Y CONTEMPORÁNEA. Wilber Bolívar Yapura Universidad nacional San Antonio de Abad.</p>	Reconocimientos (*)	ninguno	



Estado actual	Observaciones (*)
El cerro del Apu Mama Simona se encuentra en Buen estado como para las visitas	-

(*) en el caso de la categoría de folclore y acontecimientos programados, solamente deberá ser llenado los rubros señalados con asterisco.

B. CARACTERÍSTICAS DE LA VISITA DEL RECURSO TURÍSTICO

TIPO DE VISITANTE (*) (Se puede considerar más de una opción)

Indicar la cantidad del visitante al recurso (Datos absolutos y comparables)

Total visitantes		Fuente de Da	Año	Comentario:
Turistas Extranjeros	-	propia	2019	No cuenta con Registro diario
Turistas Nacionales	-			
Visitantes Locales (excursionistas)	-			

RUTA DE ACCESO AL RECURSO TURÍSTICO

La ruta de acceso se compone de "Recorridos". Especificar cada uno de los recorridos y tramos existentes desde la capital de región, provincia o distrito más cercano (según sea el caso) hasta el recurso turístico. Considerar el tipo de vía, la distancia y el tiempo utilizado; lo cual se definirá en kilómetros y horas para cada medio de acceso. Puede existir más de un recorrido para llegar al recurso turístico.

Recorrido ¹	Tramo ²	Tiempo de Acceso ³	Medio de transporte ⁴	Tipo de Vía terrestre ⁵	Distancia en km / tiempo ⁶
1	Plaza Santiago - Hawkaypata		auto	Carretera	
2	Hawkaypata - Mama Simona	2 H 30 min	Caminata	Camino	

1. se utilizarán números para cada recorrido (1,2, 3, ...)

2. se señalarán los lugares que forman el tramo.

3. se indicará el acceso correspondiente: aéreo, terrestre, marítimo, lacustre/fluvial.

4. se refiere al medio de transporte utilizado en el tramo (bus, taxi, caballo, motocarro, auto, etc....)

5. solo para el caso de vías de acceso terrestre, indicar el tipo de vía: trocho carrozable, camino peatonal, camino de herradura, vía afirmado, vía asfaltada u otros.

6. Se refiere a que puede ser expresado en km o en tiempo (días, horas, minutos)

Marcar X	TIPO DE INGRESO:	OBSERVACIONES:
X	Libre	La ruta no cuenta con ningún tipo de ingreso O pago alguno Es libre tanto como para la ruta del camino Pre Hispánico como al Apu Mama Simona .
	Semi restringido (previo permiso)	
	Previa presentación de boleto a ticket (especificar tarifa: niño, adulto, estudiante, etc.)	
	Otro (especificar):	

EPOCA PROPICIA DE VISITA AL RECURSO (se puede marcar con X, más de una opción)

Marca X	Mencionar si la visita se puede realizar durante:
	Todo el año
X	Esporádicamente - algunas meses (especificar)
	Fines de semana (especificar)
	Otros (especificar motivo (evento internacional, nacional o festividad y Fecha);



HORARIO DE VISITA: se recomienda visitar de 6:00 Am hasta las 3:00 Pm.

ESPECIFICACIONES: no es recomendable visitar estos lugares en épocas de lluvia como son los meses

(*) En el caso de categoría folclore y acontecimientos programados, solamente deberá ser llenado los rubros señalados con asterisco.

C. ACTIVIDADES TURÍSTICAS. (Se puede marcar con X, mas de una opción)

Marcar X	NATURALEZA	Marcar X	DEPORTE / AVENTURA
X	Observación de aves		Ala Delta
X	Observación de fauna		Caminata / trekking
X	Observación de flora		Caza deportiva
X	Observación de paisaje		Ciclismo
			Escalada en roca
			Esquí sobre nieve
Marcar X	PASEOS		Espeleismo
	Cruceros		Parapente
	Paseos en bote		Cabalgatas
	Paseos en Caballitos de Totora		Pesca del altura
	Paseos en caballo		Pesca submarina
	Paseos en carruaje		Puenting
	Paseos en lancha o canoa		Sandboard
	Paseos en papalones		Zip-Line / Canopy
	Paseos en yate		Escalada en hielo
	Sobrevuelo en aeronave	X	Montañismo
	Paseos en cuatrimotos		Camping
	Paseos en embarcaciones	X	Eco-caminatas sobre las copas de los arboles
	Paseos en motocicletas		Otros (especificar)
	Otros (especificar).....		
Marcar X	DEPORTES ACUÁTICOS	Marcar X	CULTURA Y FOLCLORE
	Buceo /diving		Feria
	Canotaje		Degustación y preparación de platos, productos o bebidas típicas
	Rafting	X	Rituales místicos o tradicionales
	Esquí Acuático		Visitas y participación en actividades artísticas (danza, teatro, canto, pintura, escultura, etc)
	Sea Kayak	X	Actividades religiosas o patronales
	Motonáutica	X	Participación y/u observación del proceso de elaboración de productos locales
	Natación	Marcar X	OTROS
	Pesca deportiva		Compras de artesanía / Souvenir
	Remo		Compra de productos regionales
	Tabla hawaiana (Surfing) o bodyboard	X	Estudios e investigación
	Vela (Windsurf)		Realización de eventos
	Kitesurf	X	Toma de fotografías y filmaciones
	Otros (especificar):		Otros (especificar):.....

D. SERVICIOS TURÍSTICOS ACTUALES (se puede marcar con X, mas de una opción)

D1.- Instalaciones Privadas	EN EL RECURSO	FUERA DEL RECURSO	
ALOJAMIENTO	Marcar X	Marcar X	Ciudad más cercana donde se ubica el servicio
Hoteles (especificar categorías)		x	Santiago (2 estrellas)
Albergues			



Apart-Hoteles			
Hostales		X	Santiago
EE.HH. (S/Clase ni categoría)		X	Santiago
Otros (especificar):.....			
ALIMENTACIÓN:			
Restaurantes		X	Santiago
Kioscos de comida y bebida		X	Santiago
Bares		X	Santiago
Fuentes de Soda			
Cafetería		X	Santiago
Venta de comida rápida		X	Santiago
Otros (especificar).....			
OTROS SERVICIOS TURÍSTICOS			
Agentes de viajes			
Servicios de guiado, Idioma:			
Venta de artesanía			
Alquiler de camionetas 4 x 4			
Alquiler de carruajes			
Alquiler de botes			
Alquiler de pedales			
Alquiler de caballos			
Alquiler de bicicletas		X	Santiago
Otros (Especifica).....			
LUGARES DE RECREACIÓN:			
Discotecas		X	Santiago
Peñas		X	Santiago
Cines o teatros			
Juegos de casino y/o tragamonedas			
Karaoke			
Bares		X	Santiago
Juegos infantiles		X	Santiago
Centros deportivos		X	Santiago
Hipódromos			
Lugares de picnic			
Otros (especificar)			

D2.- Instalaciones Públicas	EN EL RECURSO		FUERA DEL RECURSO	
	Marcar X		Marcar X	Ciudad más cercana donde se ubica el servicio
Miradores turísticos	X			
Estacionamientos de vehículos			X	Santiago
Señales turísticas de orientación	X			
Señales turísticas de interpretación	X			
Boletería				
Zonas de muestras artesanales, souvenirs, otros .				
Centros de interpretación				
Instalaciones para la exportación de flora o fauna silvestre				
Paradores turísticos				
Embarcaderos				
Muelles turísticos				
Marina turística				
Oficinas de información turística			X	Municipalidad de Santiago.
Zonas de campamento (camping)				
Estancia para animales de transporte				



Turístico (acémilas, caballos, llamas)			
Orquidiario			
Caminos peatonales		X	Santiago
Caminos de herradura (caballo)			
Puesto de auxilio rápido		X	Santiago
Refugios (para recorridos largos)	X		
Museo de Sitio			
Otros (especificar)			

E. SERVICIOS COMPLEMENTARIOS (se puede marcar con X, mas de una opción)

	EN EL RECURSO		FUERA DE RECURSO	
	Marcar X		Marcar X	Ciudad más cercana donde se ubica el servicio
Servicios de internet			X	Santiago
Bancos			X	Santiago (interbank, caja Cusco y otros)
Cajero automático			X	Santiago
Casa de cambio			X	Santiago
Estación de servicios, grifos, Gasolineras y gasocentros			X	Santiago
Servicio de correos			X	Santiago
Servicio de estacionamiento			X	Santiago
Servicio de taxis			X	Santiago
Servicios de salvavidas			X	Santiago
Centro de salud - Tópico			X	Santiago
Venta de materiales para fotografías			X	Santiago
Seguridad / POLTUR/ Comisaria			X	Comisaria de Santiago
Alquiler y compra de equipos deportivos			X	Santiago
Librerías			X	Santiago
Bodegas o minimarkets			X	Santiago
Otros (especificar)				

F. CONDICIONES DE ACCESIBILIDAD PARA EL VISITANTE (se puede marcar con X, más de una opción)

PÚBLICOS	EN EL RECURSO					
	INSTALACIONES		ACTIVIDADES Y/O PROGRAMAS		EQUIPAMIENTO	
	Marcar	Especificar	Marcar	Especificar	Marcar	Especificar
Personas con discapacidad						
Física						
Mental						
Intelectual						
Sensorial						
Niños			X	CAMINATAS	X	Mochila
Jóvenes			X	CAMINATAS	X	Mochila
Adulto Mayor						
Otros						
OBSERVACIONES	La camita por la ruta del camino pre hispánico son en la gran parte seguras, Anchas y claras los caminos cuentan con buena señalización y mantenimiento por Parte de la comunidad.					

G. INFRAESTRUCTURA BÁSICA (se puede marcar con X, mas de una opción)

	EN EL RECURSO		FUERA DEL RECURSO	
	Marcar X		Marcar X	Ciudad más cercana donde se ubica el servicio



Agua potable		X	Santiago
Luz (suministro Electrónico)		X	Santiago
Energía Alternativa			
Teléfono		X	Santiago
Alcantarillado		X	Santiago
Sistemas de tratamiento			
Alternativo de residuos (Biodigestores, pozo séptico, otros)			
Señalización	X	X	Santiago
Otra			

H. SANEAMIENTO FÍSICO LEGAL (se Puede marcar con X, mas de una opción)

Marcar X	PROPIEDAD DEL RECURSO TURÍSTICO:	
X	PÚBLICO	NOMBRE: Distrito Ccorcca
	PRIVADO	NOMBRE:
	Otra situación:	
Marcar X	DOCUMENTOS DE SANEAMIENTO FÍSICO LEGAL	
	1. Ficha Registral:.....	
	2. Certificado de Compra -Venta:	
	3. Certificado de Posesión Nro.:	
X	4.Otra situación	
	ADMINISTRADO POR:	
	Nombre: Dirección Desconcentrada del Ministerio de Cultura.	
	Tiempo de administración:	

DATOS DEL RESPONSABLE

INSTITUCIÓN ENCARGADA (DIRCETUR/GERCETUR)	
PERSONA(S) RESPONSABLE(S) DEL INVENTARIO TURÍSTICO:	
Nombre:	JHON LUIS PINEDO BRAVO
Cargo:	
Correo:	
Teléfono:	
FUENTES BILIOGRÁFICAS:	
Dirección desconcentrada de cultura	
Mama Simona: Memoria Ancestral Y Contemporánea	
Marcar X	MATERIAL AUDIOVISUAL ACTUAL DEL RECURSO TURÍSTICO:
X	FOTOGRAFÍAS
	VIDEOS
	OTROS (ESPECIFICAR):
REFERENCIA DE LAS ÚLTIMAS INTERVENCIONES EN EL RECURSO TURÍSTICO	
FECHA:/...../.....

Nota: Ver Anexo. Instructivo para llenado de la Ficha de Registro – Fase I



Anexo N°20: Ficha de inventario del recurso turístico - Camino Pre Hispánico Principal al Kuntisuyu

UNIVERSIDAD ANDINA DEL CUSCO
VICERRECTORADO DE INVESTIGACION
PROGRAMA DE INVESTIGACIÓN CIENTÍFICA PARA EL DESARROLLO SOSTENIBLE (PROGRAMA IC-DS)
DE LAS RUTAS DE TREKKING A LOS ECOTRAIL / SENDERO E ECOTURISTICO, ADAPTACIÓN DE SENDERO EN LAS ZONAS ANDINAS Y ALTOANDINAS, CASO CUSCO-PERÚ.

FICHA DE REGISTRO DEL RECURSO TURÍSTICO

Tomado del Manual para la Elaboración y actualización del inventario nacional de recursos turísticos - MINCETUR

FICHA N°	10 C
----------	------

NOMBRE DEL RECURSO TURÍSTICO: CAMINO PRE HISPÁNICO PRINCIPAL AL KUNTISUYU

A. DATOS GENERALES				
Nombre del recurso (*)	CAMINO PRE HISPÁNICO PRINCIPAL AL KUNTISUYU			Ficha No (*)
Toponimia (*)	Vías del Qhapaq Ñan			25
UBICACIÓN		DATOS DE GEOREFERENCIA (*)		
Departamento/Región (*)	Cusco	Coordenadas Geográficas (WGS 84)	Latitud	13.544692°
Provincia (*)	Cusco		Longitud	72.041414°
Distrito (*)	Santiago	Coordenadas UTM (WGS 84) (opcional)	Latitud	
Otros (*)			Longitud	
Referencia:		Altitud (m s.m.n)	3934	
CLASIFICACIÓN DEL RECURSO TURÍSTICO		FOTOGRAFÍA ACTUAL		
Categoría (*)	2d			
Tipo (*)	Sitios arqueológicos.			
Sub tipo (*)	Parques arqueológicos.			
DESCRIPCIÓN (*)				
La ruta del camino pre hispánico cuenta con muchos lugares de descaso, es una ruta que cuenta con un mantenimiento por parte de las comunidades que la rodean, cuenta con lindas vistas paisajísticas durante su recorrido, por otro lado lo ancho del camino hace de una ruta muy Segura.				
Particularidades (*)		Reconocimientos (*)		
Este sub tramo presenta una longitud aproximada de 25 km con un ancho variado de 2 metros hasta 6 metros con evidencia especialmente de calzada empedrada y se encuentra asociado a los sitios arqueológicos de gran relevancia como Poken kancha, Ñaupahuaca, Paccaccasa y Huanoc. También es considerado como la “RUTA DE LOS RECURSOS MARINOS”, ya que por este camino se trasladaba los recursos marinos de la costa a la sierra en corto tiempo, actualmente este camino sigue en continuo uso por los pobladores como un		PATRIMONIO CULTURAL DE LA NACIÓN DIRECCIÓN DESCONCENTRADA DEL MINISTERIO DE CULTURA. SISTEMA VIAL ANDINO PATRIMONIO MUNDIAL – UNESCO 21 de junio del 2014		



medio de comunicación entre los pueblos de esta región.	
Estado actual	Observaciones (*)
La ruta se encuentra en buen estado con los mantenimientos que le dan los mismos comuneros de los lugares.	-

(*) en el caso de la categoría de folclore y acontecimientos programados, solamente deberá ser llenado los rubros señalados con asterisco.

B. CARACTERÍSTICAS DE LA VISITA DEL RECURSO TURÍSTICO					
TIPO DE VISITANTE (*) (Se puede considerar más de una opción) Indicar la cantidad del visitante al recurso (Datos absolutos y comparables)					
Total visitantes		Fuente de Da	Año	Comentario:	
Turistas Extranjeros	-	propia	2019	No cuenta con Registro diario	
Turistas Nacionales	-				
Visitantes Locales (excursionistas)	-				
RUTA DE ACCESO AL RECURSO TURÍSTICO					
La ruta de acceso se compone de "Recorridos". Especificar cada uno de los recorridos y tramos existentes desde la capital de región, provincia o distrito más cercano (según sea el caso) hasta el recurso turístico. Considerar el tipo de vía, la distancia y el tiempo utilizado; lo cual se definirá en kilómetros y horas para cada medio de acceso. Puede existir más de un recorrido para llegar al recurso turístico.					
Recorrido¹	Tramo²	Tiempo de Acceso³	Medio de transporte⁴	Tipo de Vía terrestre⁵	Distancia en km / tiempo⁶
1	Plaza Santiago - Hawkaypata		auto	Carretera	
2	Hawkaypata - Camino pre Hispánico	10 min	Caminata	Camino	0.50 km
<ol style="list-style-type: none"> se utilizarán números para cada recorrido (1,2, 3, ...) se señalarán los lugares que forman el tramo. se indicará el acceso correspondiente: aéreo, terrestre, marítimo, lacustre/fluvial. se refiere al medio de transporte utilizado en el tramo (bus, taxi, caballo, motocarro, auto, etc....) solo para el caso de vías de acceso terrestre, indicar el tipo de vía: trocho carrozable, camino peatonal, camino de herradura, vía afirmado, vía asfaltada u otros. se refiere a que puede ser expresado en km o en tiempo (días, horas, minutos) 					
Marcar X	TIPO DE INGRESO:	OBSERVACIONES:			
X	Libre	La ruta no cuenta con ningún tipo de ingreso O pago alguno Es libre tanto como para la ruta del camino Pre Hispánico como al Apu Mama Simona .			
	Semi restringido (previo permiso)				
	Previa presentación de boleto a ticket (especificara tarifa: niño, adulto, estudiante, etc.)				
	Otro (especificar):				
ÉPOCA PROPICIA DE VISITA AL RECURSO (se puede marcar con X, más de una opción)					
Marca X	Mencionar si la visita se puede realizar durante:				
	Todo el año				
X	Esporádicamente – algunas meses (especificar)				
	Fines de semana (especificar)				



	Otros (especificar motivo (evento internacional, nacional o festividad y Fecha);
HORARIO DE VISITA: se recomienda visitar de 6:00 Am hasta las 3:00 Pm.	
ESPECIFICACIONES: no es recomendable visitar estos lugares en épocas de lluvia como son los meses	

(*) En el caso de categoría folclore y acontecimientos programados, solamente deberá ser llenado los rubros señalados con asterisco.

C. ACTIVIDADES TURÍSTICAS. (Se puede marcar con X, mas de una opción)			
Marcar X	NATURALEZA	Marcar X	DEPORTE / AVENTURA
X	Observación de aves		Ala Delta
X	Observación de fauna		Caminata / trekking
X	Observación de flora		Caza deportiva
X	Observación de paisaje		Ciclismo
			Escalada en roca
			Esquí sobre nieve
Marcar X	PASEOS		Espeleismo
	Cruceros		Parapente
	Paseos en bote		Cabalgatas
	Paseos en Caballitos de Totora		Pesca del altura
	Paseos en caballo		Pesca submarina
	Paseos en carruaje		Puenting
	Paseos en lancha o canoa		Sandboard
	Paseos en papalones		Zip-Line / Canopy
	Paseos en yate		Escalada en hielo
	Sobrevuelo en aeronave	X	Montañismo
	Paseos en cuatrimotos		Camping
	Paseos en embarcaciones	X	Eco-caminatas sobre las copas de los arboles
	Paseos en motocicletas		Otros (especificar)
	Otros (especificar).....		
Marcar X	DEPORTES ACUÁTICOS	Marcar X	CULTURA Y FOLCLORE
	Buceo /diving		Feria
	Canotaje		Degustación y preparación de platos, productos o bebidas típicas
	Rafting	X	Rituales místicos o tradicionales
	Esquí Acuático		Visitas y participación en actividades artísticas (danza, teatro, canto, pintura, escultura, etc)
	Sea Kayak	X	Actividades religiosas o patronales
	Motonáutica	X	Participación y/u observación del proceso de elaboración de productos locales
	Natación	Marcar X	OTROS
	Pesca deportiva		Compras de artesanía / Souvenir
	Remo		Compra de productos regionales
	Tabla hawaiana (Surfing) o bodyboard	X	Estudios e investigación
	Vela (Windsurf)		Realización de eventos
	Kitesurf	X	Toma de fotografías y filmaciones
	Otros (especificar):		Otros (especificar):.....

D. SERVICIOS TURÍSTICOS ACTUALES (se puede marcar con X, mas de una opción)			
D1.- Instalaciones Privadas	EN EL RECURSO	FUERA DEL RECURSO	
ALOJAMIENTO	Marcar X	Marcar X	Ciudad más cercana donde se ubica el servicio
Hoteles (especificar categorías)		x	Santiago (2 estrellas)



Albergues			
Apart-Hoteles			
Hostales		X	Santiago
EE.HH. (S/Clase ni categoría)		X	Santiago
Otros (especificar):.....			
ALIMENTACIÓN:			
Restaurantes		X	Santiago
Kioscos de comida y bebida		X	Santiago
Bares		X	Santiago
Fuentes de Soda			
Cafetería		X	Santiago
Venta de comida rápida		X	Santiago
Otros (especificar).....			
OTROS SERVICIOS TURÍSTICOS			
Agentes de viajes			
Servicios de guiado, Idioma:			
Venta de artesanía			
Alquiler de camionetas 4 x 4			
Alquiler de carruajes			
Alquiler de botes			
Alquiler de pedalones			
Alquiler de caballos			
Alquiler de bicicletas		X	Santiago
Otros (Especifica).....			
LUGARES DE RECREACIÓN:			
Discotecas		X	Santiago
Peñas		X	Santiago
Cines o teatros			
Juegos de casino y/o tragamonedas			
Karaoke			
Bares		X	Santiago
Juegos infantiles		X	Santiago
Centros deportivos		X	Santiago
Hipódromos			
Lugares de picnic			
Otros (especificar)			

D2.- Instalaciones Públicas	EN EL RECURSO		FUERA DEL RECURSO
	Marcar X	Marcar X	Ciudad más cercana donde se ubica el servicio
Miradores turísticos	X		
Estacionamientos de vehículos		X	Santiago
Señales turísticas de orientación	X		
Señales turísticas de interpretación	X		
Boletería			
Zonas de muestras artesanales, souvenirs, otros .			
Centros de interpretación			
Instalaciones para la exportación de flora o fauna silvestre			
Paradores turísticos			
Embarcaderos			
Muelles turísticos			
Marina turística			
Oficinas de información turística		X	Municipalidad de Santiago.
Zonas de campamento (camping)			



Estancia para animales de transporte Turístico (acémilas, caballos, llamas)			
Orquidiario			
Caminos peatonales		X	Santiago
Caminos de herradura (caballo)			
Puesto de auxilio rápido		X	Santiago
Refugios (para recorridos largos)	X		
Museo de Sitio			
Otros (especificar)			

E. SERVICIOS COMPLEMENTARIOS (se puede marcar con X, mas de una opción)

	EN EL RECURSO	FUERA DE RECURSO	
	Marcar X	Marcar X	Ciudad más cercana donde se ubica el servicio
Servicios de internet		X	Santiago
Bancos		X	Santiago (Interbank, Caja Cusco y otros)
Cajero automático		X	Santiago
Casa de cambio		X	Santiago
Estación de servicios, grifos, Gasolineras y gasocentros		X	Santiago
Servicio de correos		X	Santiago
Servicio de estacionamiento		X	Santiago
Servicio de taxis		X	Santiago
Servicios de salvavidas		X	Santiago
Centro de salud - Tópico		X	Santiago
Venta de materiales para fotografías		X	Santiago
Seguridad / POLTUR/ Comisaria		X	Comisaria de Santiago
Alquiler y compra de equipos deportivos		X	Santiago
Librerías		X	Santiago
Bodegas o minimarkets		X	Santiago
Otros (especificar)			

F. CONDICIONES DE ACCESIBILIDAD PARA EL VISITANTE (se puede marcar con X, más de una opción)

PÚBLICOS	EN EL RECURSO					
	INSTALACIONES		ACTIVIDADES Y/O PROGRAMAS		EQUIPAMIENTO	
	Marcar	Especificar	Marcar	Especificar	Marcar	Especificar
Personas con discapacidad						
Física						
Mental						
Intelectual						
Sensorial						
Niños			X	CAMINATAS	X	Mochila
Jóvenes			X	CAMINATAS	X	Mochila
Adulto Mayor						
Otros						
OBSERVACIONES	La camita por la ruta del camino pre hispánico son en la gran parte seguras, Anchas y claras los caminos cuentan con buena señalización y mantenimiento por Parte de la comunidad.					

G. INFRAESTRUCTURA BÁSICA (se puede marcar con X, mas de una opción)

	EN EL RECURSO	FUERA DEL RECURSO
--	---------------	-------------------



	Marcar X	Marcar X	Ciudad más cercana donde se ubica el servicio
Agua potable		X	Santiago
Luz (suministro Electrónico)		X	Santiago
Energía Alternativa			
Teléfono		X	Santiago
Alcantarillado		X	Santiago
Sistemas de tratamiento			
Alternativo de residuos (Biodigestores, pozo séptico, otros)			
Señalización	X	X	Santiago
Otra			

H. SANEAMIENTO FÍSICO LEGAL (se Puede marcar con X, mas de una opción)

Marcar X	PROPIEDAD DEL RECURSO TURÍSTICO:	
X	PÚBLICO	NOMBRE: Distrito Del Cusco
	PRIVADO	NOMBRE:
	Otra situación:	
Marcar X	DOCUMENTOS DE SANEAMIENTO FÍSICO LEGAL	
X	1. Ficha Registral: N° 1498 / INC	
	2. Certificado de Compra -Venta:	
	3. Certificado de Posesión Nro.:	
	4.Otra situación	
ADMINISTRADO POR:		
Nombre: Dirección Desconcentrada del Ministerio de Cultura.		
Tiempo de administración:		

DATOS DEL RESPONSABLE

INSTITUCIÓN ENCARGADA (DIRCETUR/GERCETUR)	
PERSONA(S) RESPONSABLE(S) DEL INVENTARIO TURÍSTICO:	
Nombre:	JHON LUIS PINEDO BRAVO
Cargo:	
Correo:	
Teléfono:	
FUENTES BILIOGRÁFICAS:	
Dirección desconcentrada de cultura	
Marcar X	MATERIAL AUDIOVISUAL ACTUAL DEL RECURSO TURÍSTICO:
X	FOTOGRAFÍAS
	VIDEOS
	OTROS (ESPECIFICAR):
REFERENCIA DE LAS ÚLTIMAS INTERVENCIONES EN EL RECURSO TURÍSTICO	
FECHA:/...../.....

Nota: Ver Anexo. Instructivo para llenado de la Ficha de Registro – Fase I